

La urbanización en el mundo: un estado de la situación

José Cañas C.
Geógrafo, doctor de la
Universidad de París III-
Sorbonne-Nouvelle.

Resumen: el texto que presento aquí forma parte de un trabajo más vasto que he emprendido sobre la población mundial. Las páginas que siguen pues están consagradas únicamente a hacer un balance del proceso de urbanización en el mundo tal como él se presentaba en la primera década del siglo XXI según las estadísticas de los organismos internacionales.

La urbanización en el mundo: un estado de la situación.

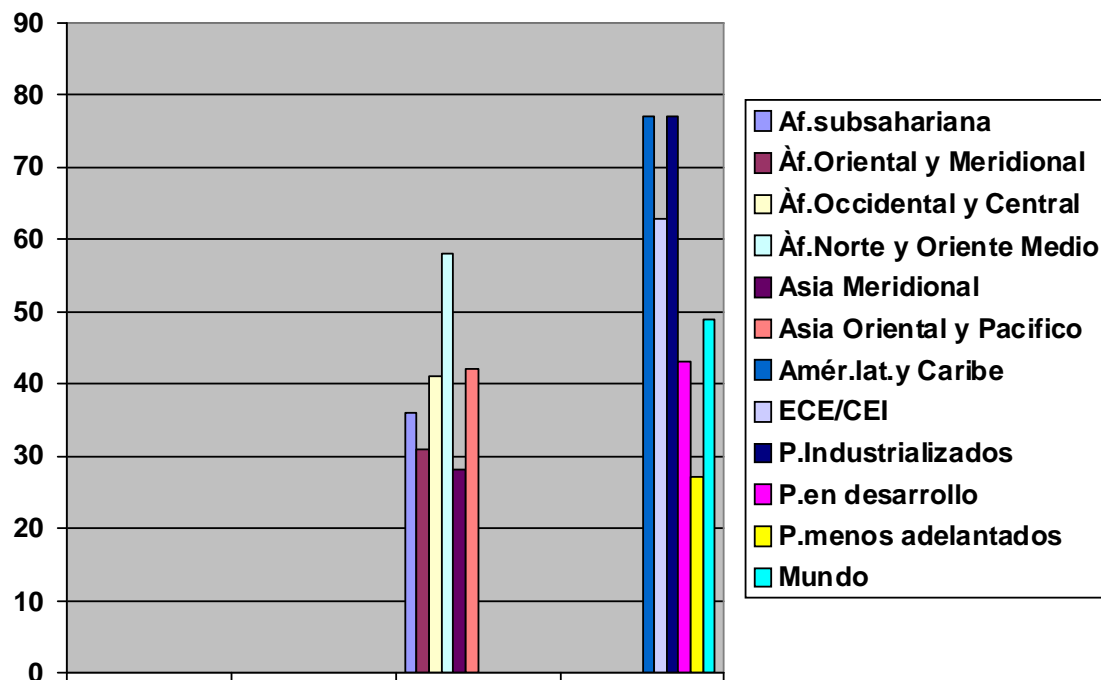
Introducción.

Las desigualdades que presenta la población del planeta de una región a otra no se limitan al ritmo de crecimiento y a la repartición geográfica de los hombres en el espacio. En efecto, el análisis de los principales indicadores demográficos permite descubrir una diversidad de situaciones que se refieren al equilibrio entre los hombres y las mujeres, a la importancia relativa de cada grupo de edad al interior de una población total, a las a veces enormes variaciones existentes en lo referente a la esperanza de vida de que pueden beneficiar los hombres y las mujeres según sea el sitio del globo en el que viven, por fin a la distribución de la población entre el medio urbano y el medio rural. Todos estos aspectos están obviamente íntimamente imbricados sin embargo nuestro propósito aquí es de abordar únicamente aquéllos que se relacionan con la urbanización de nuestro planeta con el fin de establecer un balance de la que era la repartición urbano-rural en el mundo de la primera década del nuevo milenario.

Urbanización record en el Norte y urbanización creciente en el Sur del mundo.

Nunca será inútil recordar que la humanidad ha conocido el fenómeno urbano desde tiempos inmemoriales, ya que es bien sabido que hubo ciudades y muchas veces grandes ciudades en el marco de las más importantes civilizaciones, a veces multimilenarias, de la antigüedad (Egipto, Babilonia, Persia, China). Más tarde con la Grecia Clásica y sus ciudades-estados el hecho urbano estuvo en el centro del quehacer humano y lo mismo sucedió con la civilización romana que en muchos aspectos se convirtió en la heredera de las mejores tradiciones griegas.

Gráfico I y Cuadro I La población urbana según las grandes regiones.



Población urbana 2004	(en %)
Àf.subsahariana	36
Àf.Oriental y Meridional	31
Àf.Occidental y Central	41
Àf.Norte y Oriente Medio	58
Asia Meridional	28
Asia Oriental y Pacifico	42
Amér.lat.y Caribe	77
ECE/CEI (1)	63
P.Industrializados	77
P.en desarrollo	43
P.menos adelantados	27
Mundo	49

Fuente: UNICEF. Tabla 6.Indicadores Demogràficos.SOWC2006

(1).Europa Central y del Este/Comunidad de Estados Independientes
(Rusia, Bielorusia, Ucrania)

Sin embargo, es preciso decir que el origen de las formas que ha adquirido el fenómeno urbano contemporáneo remonta solamente a los siglos más recientes, en especial los dos últimos, y que, por otra parte, la extensión de la urbanización con los ritmos desenfrenados que ella conoció primero en Europa y que ella ha conocido posteriormente en el resto del mundo está asociado con el proceso de la transición demográfica que caracteriza el desarrollo de las poblaciones modernas. En efecto, desde entonces la ciudad se ha convertido por un lado en el centro por excelencia de los cambios en los comportamientos humanos (disminución de la fecundidad, extensión de la vida) que acompañan el paso a un régimen demográfico moderno y, por otro lado, en el lugar de concentración de poblaciones multitudinarias a una escala jamás observada en la historia de nuestra especie.

No obstante, entre los países de Europa Occidental que estuvieron en el inicio de la urbanización moderna hubo diferencias importantes en las fechas de desencadenamiento del crecimiento urbano y en las modalidades del mismo. Así, mientras en la Inglaterra de mediados del siglo XIX la población urbana representaba ya el 50% de la población total, en Francia sólo se alcanzó ese porcentaje un siglo más tarde, es decir después de la Segunda Guerra Mundial. Por otra parte, en la primera de estas naciones el desarrollo urbano y manufacturero potente a que dio lugar la Revolución Industrial exigía una mano de obra masiva que sólo el medio rural podía proporcionar y en esas circunstancias, en lugar de proteger la agricultura inglesa, resultó preferible para las autoridades del Estado de dar la prioridad a la importación de los productos agrícolas desde las colonias de ultramar para satisfacer las necesidades de la población. En cambio en Francia, un campesinado que tomó conciencia precozmente, desde comienzos del siglo XIX e incluso antes, del fenómeno de sobrepoblación que caracteriza la primera etapa de la transición demográfica, adoptó espontáneamente unos comportamientos de limitación de nacimientos que redujeron por lo tanto las presiones para migrar hacia las ciudades o hacia el exterior. Habría que agregar por otra parte que en razón de una diversidad de causas que sería largo analizar aquí, la Revolución Industrial debutó tardíamente en Francia si se la compara sobre todo con lo que ocurrió en Inglaterra y se estableció de esta manera, en estas dos naciones, una especie de paralelismo entre el proceso de urbanización y el proceso de industrialización que no puede ser menos que subrayado.

Por otro lado, hoy en día (1) con el 89 % de su población residiendo en las urbes Inglaterra figura entre los países más urbanizados del planeta y en todo caso ella es mucho más urbanizada que el conjunto de los estados industrializados (77 %)(2) y aún más que Francia (76%). Se trata pues de unos países en que el proceso de urbanización está llegando o ya ha

llegado definitivamente a su término y esto es tanto más verdadero para naciones como Austria y Bélgica que con 92% y 97% de habitantes viviendo en las ciudades disponen de una población rural ínfima y que quizás constituye la mínima necesaria para que los campos de esos países no se transformen irreversiblemente en un desierto. Pues es justamente este aspecto del proceso de urbanización que impacta más al observador es decir el hecho de que en estas naciones europeas, donde la apropiación de las tierras de cultivo constituyó durante siglos la razón de tantos cruentos conflictos entre individuos y entre comunidades, el espacio

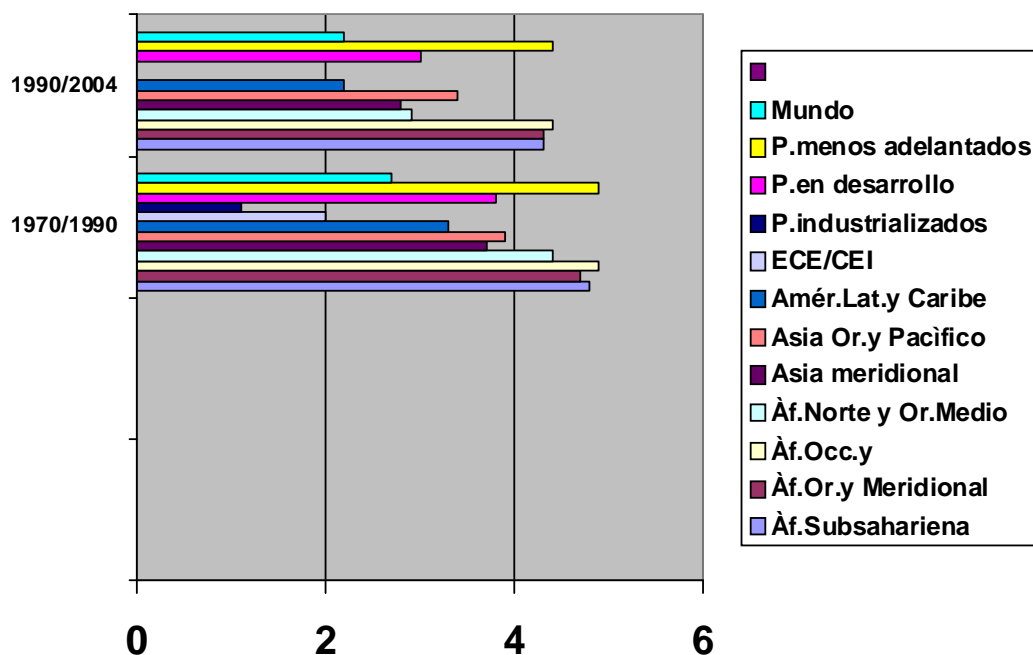
(1). Los datos sobre la urbanización son para el año 2004 y son tomados de la UNICEF. Tabla 6. Indicadores Demográficos. SOWC.2006.

(2). En este grupo figuran también los EE.UU. (80% de urbanos), Nueva Zelandia (86%) y en general todos los Países que pertenecen a la OCDE, es decir la entidad que reúne el conjunto de los países desarrollados.

Agrícola se haya convertido hoy en día en una superficie vaciada de su población y respecto de la cual se llega al extremo, como lo hace la Unión Europea, de proporcionar subvenciones a una parte de los agricultores para que transformen sus dominios en baldíos.

Sin embargo, en un contexto bastante diferente, el de los países subdesarrollados, con el 100% de su población viviendo en las urbes como ocurre en el Estado-Ciudad de Singapur, con el 92% como sucede en Israel y con porcentajes que varían entre 87% y 90% como es el caso de algunos países sudamericanos (Argentina, Chile, Venezuela), el proceso de urbanización ha recorrido en apenas algunas décadas el mismo camino que tomó a veces dos siglos en el Viejo Continente. Es verdad que a la diferencia de Europa donde en su globalidad los Estados han alcanzado unas tasas de ciudadanía muy elevadas, los países del Sur que acabamos de señalar se encuentran a menudo en zonas del mundo donde la población rural es aún muy importante y a veces aplastantemente mayoritaria. Este es el caso del continente asiático donde está inserto Singapur pues en 2004 sólo el 42% de la población de la región Asia oriental y Pacífico, donde se encuentra China, era urbana y el porcentaje de ciudadanos (28%) era aún muy inferior para Asia Meridional, donde se localizan algunos de los países más poblados del mundo como son India, Pakistán, Bangladesh e Indonesia. De esta manera en Asia donde vivía aún en 2005 más del 60% de la humanidad la población aparece constituida por unas multimillonarias masas de rurales que continúan creciendo y que hacen que el hecho urbano no tenga el carácter espectacular que él presenta en otras regiones del planeta. En efecto, los países que aquí poseen un porcentaje de ciudadanos elevados son poco numerosos de modo que al caso excepcional de Singapur se pueden agregar los de Corea del Norte con 81%, Malasia con 64%, Japón con 66%, aunque éste último figura con el grupo de países industrializados.

Gráfico II y Cuadro II
Tasa de crecimiento de la población urbana según
Las categorías de países y según grandes regiones
Geográficas (en porcentaje). 1970/1990 y 1990/2004.



Tasa anual del crecimiento de la población urbana (en %).

	1970/1990	1990/2004
Àf.Subsahariana	4,8	4,3
Àf.Or.y Meridional	4,7	4,3
Àf.Occ.y Central	4,9	4,4
Àf.Norte y Or.Medio	4,4	2,9
Asia meridional	3,7	2,8
Asia Or.y Pacífico	3,9	3,4
Amér.Lat.y Caribe	3,3	2,2
ECE/CEI(1)	2	0,2
P.industrializados	1,1	0,9
P.en desarrollo	3,8	3
P.menos adelantados	4,9	4,4
Mundo	2,7	2,2

Fuente: UNICEF. Tabla 6. Indicadores demográficos. SOWC2006.

(1).Europa Central y del Este/Comunidad de Estados Independientes (Rusia, Bielorusia,Ucrania, Azerbaiyàn, Armenia, Georgia).

En lo que respecta a los países de América del Sur que fueron mencionados más arriba ellos se inscriben en la evolución del conjunto de la región América latina y el Caribe que en su totalidad ha vivido un crecimiento galopante de la población de sus ciudades la que ha pasado de 45% de la población total en 1955, a 61% en 1975 y a 77% en 2004 (1). Este último porcentaje , que es similar al de los países industrializados recubre sin embargo una diversidad de situaciones ya que si en un extremo existen países como Chile, Argentina y

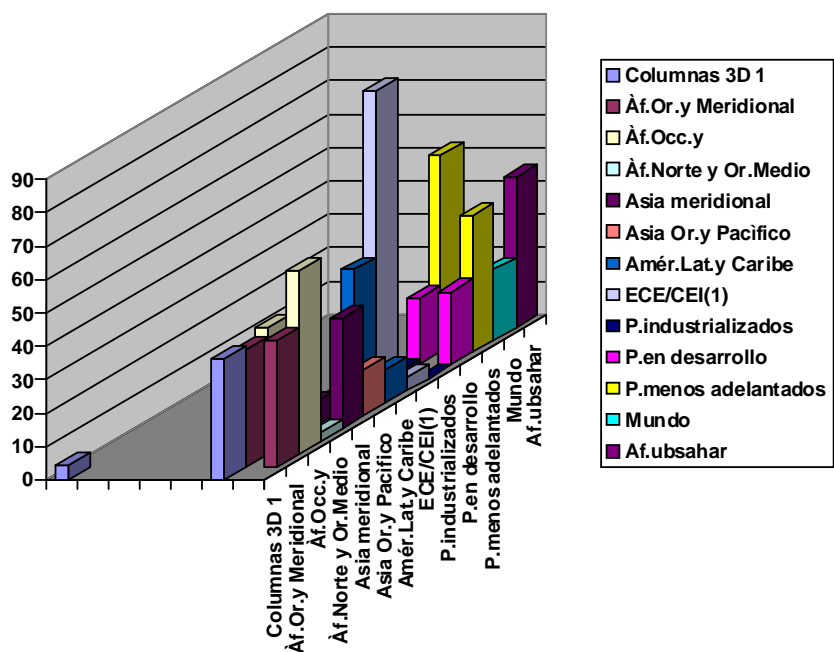
Venezuela , a los que se puede agregar Brasil (84% de urbanos), Colombia (77%), y México y Cuba (76 %) , en el otro extremo se encuentra un serie de países donde los rurales son inmensamente mayoritarios (Haití con sólo 38% de ciudadanos, Honduras con 46%) o todavía extremadamente numerosos como en Nicaragua (58% de urbanos) Ecuador (62%) y Bolivia (64%). Sin embargo, las cifras para América latina y el Caribe pueden resultar engañosas pues el fenómeno de la urbanización parece conocer una neta disminución en la intensidad de su crecimiento como lo muestran los datos de las Naciones Unidas que indican para el periodo 1990-2004 un aumento anual promedio de la población urbana regional de 2,2% en circunstancias que entre 1970-1990 el crecimiento había sido de 3,3% por año. Este freno relativo es sin duda el resultado de una disminución del potencial de migrantes en aquellos países en que la población rural se ha reducido al mínimo, pero otro factor debe ser considerado también como determinante y éste es la disminución de la fecundidad en unas ciudades en que todo incita a las familias a restringir la natalidad. Por último, los datos de las Naciones Unidas señalan, sin dejar la sombra de una duda, que la región del mundo que está atravesando en la hora actual por un crecimiento exponencial de la urbanización es África. En efecto, las tasas de crecimiento promedio anual (entre 4,3% y 4,4%) (2) de las poblaciones urbanas de todas las regiones africanas, con la única excepción

(1). Para 1955 y 1975 Thumerelle op.cit. Para 2004 UNICEF op.cit.

(2). El 4,4% es para África Occidental y Central.

De África septentrional, o África árabe, representan casi el doble de las tasas mundiales (2,2%) para el periodo que va desde 1990 a 2004 y cuatro veces y media las de los países industrializados (0,9%). Sin embargo, este inmenso crecimiento del número de ciudadanos en un continente que tenía ya en 2005 una población total de 906 millones de habitantes aparece según ciertos autores más como una implosión que como la explosión urbana que a veces erróneamente ha querido verse . En efecto, el análisis de la evolución africana hace aparecer que ya no es tan sólo la emigración del campo la que alimenta la extensión de las Ciudades sino que es el crecimiento de la población urbana ella misma que es el principal factor de la expansión urbana que conoce este continente. Sin embargo, como el proceso de urbanización es aquí aún incipiente, si se le compara con el resto del mundo, y como, por otro lado, la población rural africana no ha perdido nada de su dinamismo demográfico, es también

Gráfico III. Población que vive con menos de US\$ 1



En esta región del mundo donde se encuentran las tasas de urbanización, o sea el número de urbanos en relación a la población total, más bajas del planeta. Así en África Oriental y Meridional la tasa de urbanización es de 31% pero en esta parte del continente se sitúan países como Lesotho con 18% de urbanos, Etiopía con 16%, Uganda con 12% y aún Burundi con 10% ! En resumen, el dinamismo demográfico de los campos africanos y asiáticos, así como de algunos de América latina, parece haber contribuido a moderar el desequilibrio irresistible en favor de los urbanos en el mundo pues aún en el año 2004 los rurales eran ligeramente superiores (51% contra 49%) que los ciudadanos en el conjunto del planeta. Sin embargo, como hemos visto la urbanización sigue progresando y ella lo hace sobre todo en las nuevas regiones de la Tierra donde las antiguas ciudades se sobredimensionan y otras nuevas nacen y se desarrollan a velocidades inéditas. De este desarrollo resulta no obstante una realidad urbana que en el Tercer Mundo es bastante diferente a la que conocen los países industrializados. En efecto, los sistemas urbanos jerarquizados y estructurados

Cuadro III. Población que vive con menos de U\$1.

% de la población viviendo con menos de U\$1 diario	
Àf.Subsahariana	45
Àf.Or.y Meridional	38
Àf.Occ. y Central	55
Àf.del Norte y Or.Medio	3
Asia meridional	33
Asia Or.y del Pacífico	14
Amér.Lat.y Caribe	10
ECE/CEI(1)	4
P.industrializados	-
P.en desarrollo	22
P.menos adelantados	41
Mundo	21

Fuente: UNICEF.Tabla 7.Indicadores económicos.SOWC 2006.

(1).Europa Central y del Este/Comunidad de Estados Independientes.

A partir de un conjunto de ciudades grandes, medias y pequeñas con funciones y niveles de servicios complejos y de calidad, en cada una de ellas, como se los encuentra en la mayor parte de los países desarrollados no existen sino excepcionalmente, cuando existen, en el ámbito de los países subdesarrollados. Así en estos últimos lo que predomina a menudo es una urbanización que escapa casi completamente a toda planificación y que se caracteriza frecuentemente por una acumulación de bidonvilles esto es por unas implantaciones urbanas anárquicas e improvisadas de las categorías sociales más desposeídas que deseando escapar a la pobreza de los campos no logran acceder a los espejismos de la urbe. Es verdad que las diferencias pueden ser grandes entre, por un lado, la dramática situación del continente africano donde una capital como Abidjan (Costa de Marfil) que con cinco millones de habitantes no dispone ni de un sólo incinerador para eliminar las basuras, y por otro lado las ciudades de Asia y de América latina donde muchas veces una tradición planificadora ha logrado contener más o menos eficazmente una urbanización enloquecida. Sin embargo, la experiencia nos muestra que incluso en las grandes ciudades de nuestra subregión los contragolpes de una crisis endémica o coyuntural acarrearán unas situaciones de miseria de proporciones difícilmente soportables. Este ha sido el caso de la Argentina de comienzos de esta década donde se contaba un 50% de la población, sobre todo en las grandes urbes, viviendo por debajo del umbral de pobreza, y este es todavía el caso de Brasil donde los esfuerzos del actual Presidente que había llegado al poder con la voluntad de “asegurar un mínimo de cobertura alimenticia a los cincuenta millones de brasileños que no disponían de recursos para comer cotidianamente” no han tenido, al parecer, todos los resultados esperados. Porque en efecto lo que resulta sorprendente por no decir escandaloso para una región como la nuestra, que ha sido mostrada en los últimos decenios como ejemplo de dinamismo, es que sea en ella, según los datos de la UNICEF (1), donde se encontraba aún hace apenas seis años un porcentaje (10%) bastante elevado de personas que vivían con menos de un dólar diario en el periodo 1993-2003. Es cierto que algunos de nuestros conciudadanos encontrarán un consuelo comparando esta realidad latinoamericana con los

(1). UNICEF. Op.cit.

Gigantescos volúmenes de extrema pobreza en Asia meridional y en África al sur del Sahara unas regiones donde entre un tercio y un 55% de la población vivían todavía hace menos de una década en similares condiciones de precariedad. Sin embargo la comparación con los países industrializados, donde este fenómeno no existe, subraya la distancia que queda por recorrer para que América latina transforme la ilusión del desarrollo en una realidad para todos sus habitantes.

Consideraciones finales

El proceso de urbanización de la población planetaria aparece pues como un proceso incontenible y se extiende como una mancha de aceite por el conjunto del orbe. Este proceso ha alcanzado su apogeo en los países de antigua tradición urbana y que forman parte aún hoy en día del grupo de países económicamente más avanzados. En efecto, en estas naciones el campo ha perdido casi la totalidad de sus habitantes en beneficio de las ciudades y sobre todo de las ciudades medias y grandes y pareciera que los escasos rurales que quedan son los estrictamente necesarios para evitar que unos vastos espacios terminen convirtiéndose en desiertos absolutos. Por lo demás, la persistencia de esta población rural es tributaria de unas nuevas actividades que se desarrollan en estos parajes (turismo, residencias secundarias de los urbanos, etc.) y de unas políticas voluntaristas de los Estados, y a veces de comunidades de Estados como es el caso de la Unión Europea, que subvencionan a los agricultores para impedir que abandonen sus tierras.

En las otras regiones del planeta la urbanización sigue progresando también a pasos acelerados pero ella ofrece un mosaico de situaciones donde los contrastes toman a veces más fuerza que las similitudes. En efecto, la gran mayoría de los países asiáticos presenta todavía unos porcentajes de rurales bastante elevados aunque habría que tener presente que en cuanto abandonamos los porcentajes y pasamos a las cifras encontramos unas realidades difíciles de concebir como es el caso de las centenas de millones de urbanos que animan las ciudades de los dos colosos demográficos que son China e India. La urbanización avanza velozmente también en el continente africano y ella plantea unos problemas casi insolubles para unos Estados que son a menudo incapaces de resolver los problemas básicos de los habitantes que se amontonan en suburbios y bidonvilles infinitas. Es en América latina por fin y sobre todo en México y la mayoría de los países de América del Sur donde la urbanización crece a un ritmo más atenuado con respecto al resto del Tercer Mundo y ella adquiere un aspecto que hace pensar en la de los viejos países industriales. Sin embargo, las insuficiencias del Estado cuya vocación planificadora ha sido torpedeada por la ideología neoliberal en nuestra región y las consecuencias de las turbulencias económicas hacen planear constantemente unas graves amenazas sobre el futuro de nuestra urbanización.

Bibliografía.

Obras generales.

En geografía de la población:

DAVID O. , La population mondiale, Edit.Armand Colin, Paris, 2004, 190 p.

DUMONT G.-F. , La population du monde, Edit.Armand Colin, Paris, 2004, 276 p.

NOIN D., Géographie de la population, Edit.Armand Colin, Paris, 2002, 276 p.

THUMERELLE J.-P. , Les populations du monde, Nathan Université-Fac géographie, 1996, 369 p.

Revistas o colecciones especializadas.

En demografía:

Population et Sociétés , INED , (en particular el nº 414 de Juillet-Août 2005 : Tous les pays du monde).

Fuentes.

Estadísticas internacionales

World Population Data Sheet, Population reference Bureau (États-Unis)

World Population Prospectus, Naciones Unidas

Programa de las Naciones Unidas para el Desarrollo (PNUD)

Fondo de las Naciones Unidas para la Alimentación y la Agricultura FAO, informe anual 2006 .

UNICEF. Indicadores económicos.

Enciclopedias.

Enciclopedia Universalis

Enciclopedia Británica

Sitios Internet.

Wikipedia, Diario Le Monde.

Mail de Contacto: "José Cañas" <josecanascanas@hotmail.com>