

**COLEGIO DE GEOGRAFOS DE CHILE
1983-2013**

Autor del Texto: Oscar Roberto Liendo Palma

Autor de la Presentación: Fidas Bernardo López Valenzuela

Revisión de Texto: Tito Sergio Cristi Gaete y Fidas López Valenzuela



Mayo de 1998- Diciembre de 2013



Informes Técnicos

Publicación eventual seriada del Colegio de Geógrafos de Chile. Ella reproduce informes solicitados por la Directiva Nacional, por los respectivos Capítulos y provenientes de charlas, conferencias o trabajos que el Departamento de Difusión estimó conveniente dar a conocer. Las opiniones vertidas son de exclusiva responsabilidad de los autores y no comprometen a la Orden.

La Memoria 1983-1998 fue elaborada bajo el mandato de la siguiente Directiva Nacional:

Directiva Nacional

Presidente	Geógrafo	Oscar Liendo Palma
Vicepresidente	Geógrafo	Fidias López Valenzuela
Secretario	Geógrafo	Tito Sergio Cristi Gaete
Directora	Geógrafa	Cecilia Miranda Muñoz
Director	Geógrafo	José Abalos König
Directora	Geógrafa	María I. Díaz Toledo
Editor	Geógrafo	Herman A. Zepeda Flores

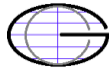
Santiago de Chile, mayo 1998

La Memoria 1998-2013 fue elaborada bajo el mandato de la siguiente Directiva Nacional:

Directiva Nacional

Presidente:	Geógrafo	Oscar Liendo Palma
Secretario:	Geógrafo	Fidias López Valenzuela
Director:	Geógrafa	Gabriel Vega González
Director:	Geógrafo	José Abalos König
Relacionadora: Pública	Geógrafa	María Ester Arancibia Fernández

Santiago de Chile diciembre 2013



PRESENTACION

Desde la creación del Primer Curso Profesional de Geógrafos en la Universidad de Chile en el año 1953, se plantea la necesidad de definir el rol del Geógrafo en el marco del desarrollo nacional y regional y de crear una organización que agrupara a los Geógrafos profesionales de disciplinas afines.

En los años posteriores, se fundaba la Asociación de Geógrafos de Chile (1955) la que entre los años 60 y parte de los 70 logró motivar y movilizar a los Geógrafos, contribuyendo a entender y explicar los afanes de la Geografía práctica, concretándose su acción en los Congresos Nacionales de Geografía realizados en Concepción (1961), La Serena (1963), Valparaíso (1965), Antofagasta (1966), Valparaíso (1971), Concepción (1976) y Antofagasta (1978)

Al oficializarse e iniciarse regularmente la carrera de Geógrafos en la Universidad de Chile (1967) se comienza a generar una corriente de pensamiento orientada a definir el rol del Geógrafo y el quehacer de esta disciplina, asimismo surge el planteamiento de crear una organización que aglutinara a los Geógrafos para lograr una apertura del campo laboral.

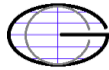
En los primeros años de la década del 70, la comunidad geográfica (estudiantes Geógrafos recientemente egresados, Titulados y Académicos de las Universidades de Chile y Pontificia Universidad Católica de Chile) realiza diversas acciones para reformular los Planes y programas de estudio con el propósito de ir definiendo el ámbito de la Geografía aplicada y el rol del Geógrafo Práctico. Paralelamente, se origina una fuerte preocupación y debate por implementar una línea gremial que permitiera fortalecer el desarrollo profesional, abrir el campo laboral en la Administración Pública y reconocer y ubicar al Geógrafo en la Escala Única de Remuneraciones.

Los acontecimientos de 1973 provocan una gran paralización de los esfuerzos desplegados en los decenios anteriores, desarticulando e inmovilizando las iniciativas e ideas generadas tendientes a fortalecer y consolidar a la Geografía y al Geógrafo en su ascendente desarrollo.

Después de cinco largos años de inactividad y desencuentro, un grupo de Geógrafos se proponen realizar el Primer Encuentro de Geógrafos de la Universidad de Chile (1978), organizado por el Profesor Claudio Meneses, Fidias López y Gabriel Vega, lo que permitió juntar y reunir a los dispersos colegas para conversar sobre Geografía y debatir temas vinculados a su desarrollo y quehacer profesional. En cada jornada renació la esperanza de seguir contribuyendo con todo tipo de bagaje intelectual a re posicionar la disciplina y a sus profesionales.

En la década de los 80, se observa una gran actividad en los centros de estudiantes de Geografía de las universidades de Chile y Católica (Santiago y Valparaíso) y Universidad del Norte, organizando la Unión Nacional de Estudiantes de Geografía UNEG, tres Congresos de Estudiantes, en los que se debatieron materias propias de los estudiantes en relación con las universidades y los viejos temas, pero esta vez la dirigencia estudiantil planteó con mayor fuerza la necesidad de crear una organización gremial que representara al Geógrafo Profesional.

Al término del congreso realizado en 1982, la Unión Nacional de Estudiantes de Geografía UNEG, invitó a colegas egresados y titulados a debatir las conclusiones de su evento, tratando posteriormente el tema gremial.



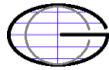
Como resultado concreto y final de aquella reunión, se encomendó a un grupo de egresados y colegas titulados que conformaran una Comisión para sentar las bases fundacionales de una organización gremial para los Geógrafos de Chile. En marzo de 1983, la comisión inicia su funcionamiento y al término de ese año, más precisamente el 26 de noviembre 1983, luego de un intenso trabajo, debates y reuniones, se elaboraron los Estatutos que dieron vida a la nueva organización denominada **“Colegio de Geógrafos de Chile A.G.”**.

Las ideas y pensamientos incubados a principios de la década del 50, por crear una institucionalidad propia que representara e identificara a los Geógrafos del país y que liderara el proceso de su inserción y desarrollo profesional en la vida nacional, culminó exitosamente en aquel 26 de noviembre de 1983. Sin embargo ello representaba solo la etapa inicial, visualizándose que la apertura del camino que conduciría a su desarrollo pleno, estaría matizada de obstáculos y dificultades que sería necesario ir superando paulatinamente, dependiendo de la capacidad creadora y fuerza constante en el tiempo que aportara cada profesional Geógrafo a su organización gremial, a fin de fortalecerla y consolidarla en pos de que se llegara a reconocer y aceptar al Geógrafo como un profesional de primera categoría en su contribución al proceso de desarrollo económico, social y cultural de nuestro país.

Al abrir cada página de esta memoria, encontrarán en ellas una secuencia de hechos y realizaciones matizada de esfuerzos, dedicación y entrega; encontrarán el aporte individual, transformado con el concurso de muchos, en trabajo participativo, encontrarán por último, la laboriosa misión que se impusieron los Geógrafos que demandaron horas, días, meses y años de incesante labor que se tradujo finalmente en una experiencia concreta de nuestro Colegio para cimentar el ideal emergido hace largos cuarenta años.

La elaboración de esta memoria, solo ha pretendido mostrar la evolución y desarrollo del Geógrafo y del Colegio en su conjunto, yaciendo en el fondo la imagen de tu propia vida profesional, esperándose en consecuencia, para abrir nuevos cauces, reorientar la organización y corregir los defectos inherentes al trabajo colectivo, asimismo, para otorgar una perspectiva más profunda a nuestro quehacer y desarrollar la aplicación de la Geografía para legarlo a las nuevas generaciones de Geógrafos.

Una reflexión final invita a meditar sobre la actual situación que vive nuestra organización. El bajo grado de participación de los colegas en las actividades del Colegio, hecho que es extensible a la mayoría de las organizaciones sociales y gremiales del país nos puede llevar a perder nuestra propia identidad y a perder lo que sucesivas promociones de Geógrafos obtuvieron con gran entrega y responsabilidad.



1. CREACIÓN DEL COLEGIO DE GEOGRAFOS DE CHILE

1.1 La UNEG y el Ideario de La Reina

En la clausura del IV Congreso Nacional de Estudiantes de Geografía (UNEG), realizada el 22 de octubre de 1982, en las dependencias del Departamento de Geografía de la Universidad de Chile, Campus La Reina, un grupo de Geógrafos se abocó a la impostergable tarea de formar el Colegio de Geógrafo de Chile A.G., que interpretara los intereses de los Geógrafos Profesionales ante la sociedad.

En dicha reunión participaron directivos de la UNEG., Geógrafos egresados, algunos titulados y el profesor Claudio Meneses Bustos, quien dirigió el acto de clausura como moderador. Los asistentes con gran espíritu y mística planificaron un camino para obtener éxito en el anhelado objetivo de un Colegio para los Geógrafos de Chile.

En el acto, se acordó llevar a cabo una primera sesión el día 24 de noviembre de 1982 a las 19:00 horas en las oficinas de la Empresa Consultora INREG Ltda., ubicada en Irarrázaval Nº 3665, en la comuna de Ñuñoa. La reunión fue dirigida por el profesor Claudio Meneses.

A la primera reunión asistieron los colegas: José Barboza; Carlos Cantero; Marcelo Fernández; Mauricio Galle; Miriam Hinojosa; José Huerta; Nelson Infante; Fidias López; Jorge Martínez; Maximiliano Montecino; Mario Rojas y Mónica Ruiz. Luego de una ardua discusión y tratamiento del tema se acordó formar dos comisiones de trabajo.

a) Comisión de Estatutos, que tenía como objetivo elaborar los Estatutos y Reglamento de la Asociación, los que deberían ser aprobados por la Asamblea General. La comisión quedó formada por los colegas Fidias López, Mauricio Galle, Nelson Infante, Carlos cantero, José Huerta, José Barboza y Marcelo Fernández.

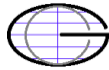
b) Comisión Operativa, que se preocuparía de coordinar las posteriores reuniones, establecer contactos con futuros afiliados, relaciones públicas y confección de un Registro de Geógrafos y Egresados de Geografía. La comisión quedó integrada por los colegas: Mónica Ruiz, Mario Rojas, Maximiliano Montecino y Jorge Martínez.

Las comisiones sesionarían en forma independiente, pero una vez al mes se efectuaría una reunión de trabajo en conjunto de modo de evaluar los avances de cada comisión.

Durante el período noviembre de 1982 a noviembre de 1983, las dos comisiones trabajaron intensamente, se reunieron durante todo el período una o dos veces por semana y una vez al mes en reunión general.

1.2 Asamblea Constitutiva

A mediados del mes de noviembre de 1983, la comisión encargada de la tarea de formar el Colegio de Geógrafos A.G., obtuvo resultados concretos, elaborando los estatutos que serían sometidos a la Asamblea General para su aprobación.



Para tal efecto se convocó a todos los Geógrafos de Chile, titulados y egresados a una Asamblea Constitutiva que se celebró el día sábado 26 de noviembre del año 1983 a las 09:15 horas en el Centro Cultural y Social Carol Urzúa de propiedad de la Ilustre Municipalidad de Santiago, ubicado en calle Avenida Santa Rosa N° 1689

La Comisión organizó la Asamblea de acuerdo al siguiente programa:

Mesa Moderadora:

Moderador: Fidias López Valenzuela
Relatores: Mauricio Galle A. y José Huerta T.
Secretarías: Miriam Hinojosa P. y Mónica Ruiz H.

Comité de Recepción:

Recepción y Control: José Barboza, Jorge Martínez y Manuela Vicencio

Tesorería:

Cuenta de Tesorería: Marcelo Fernández

Procedimiento:

1. Lectura de Estatutos
2. Votación para aprobar cada artículo
3. Almuerzo
4. Elección de la Directiva Provisoria
5. Mecanismo de Elección Definitivo Para Elegir Directorio
6. Fijación de la Cuota de Incorporación y Cuota Ordinaria
7. Asunción de la Directiva Provisional
8. Lectura Final del Acta Constitutiva.

1.3 Elección de la Directiva Provisional

A la asamblea Constituyente asistieron 118 profesionales de la disciplina pudiendo finalmente, de acuerdo a los estatutos, sufragar 63 colegas que eligieron a la directiva provisional que regiría los destinos de la Institución, hasta la elección de la Directiva Definitiva en el año 1984.

El Directorio Provisional quedó conformado por los siguientes colegas:

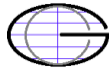
Presidente: Segundo Silva Acevedo
Vicepresidente: Federico Arenas Vásquez
Secretario: Maximiliano Belair Santi
Secretario Alternativo: José Huerta Torchio
Tesorero: Marcel Fernández Jiménez
Tesorero Alternativo: Claudio Álvarez Dalidet
Director: Guillermo Espinoza González

A la directiva se le encomendó como objetivo principal tramitar la Personalidad Jurídica de la Organización, e iniciar las actividades del Colegio.

(“Colegio de Geógrafos de Chile 1983-1993” Fidias López V.)

1.3.1 Programa de Trabajo del Directorio

La Directiva Provisional elaboró un Programa de Trabajo, que se materializó en los siguientes resultados:



❖ **Tramitación Legal y Obtención de la Personalidad Jurídica.**

El 27 de diciembre de 1983 se depositó el Acta Constitutiva en el Ministerio de Economía, quedando la Asociación Gremial registrada con el N° 1153. El acta fue firmada previamente ante notario por 26 Geógrafos titulados los que fueron: Gonzalo Aliaga Riveros, Claudio Álvarez Dalidet, Alfredo Apey Guzmán, Federico Arenas Vásquez, Máximo L. Belair Santi; Rodrigo Bernal Peón, María Gangas Gómez; Eduardo Campos Pereira; Tito Cristi Gaete, (QEPD); Rodolfo Cruz Cabezas; Guillermo Espinoza González, Marcelo Fernández Jiménez; Sergio Fuentes Carvajal; César Gatica Muñoz; Fernando Gutiérrez Astete; José Huerta Torchio; Nelson Infante Fabres; Susana Leyton Acosta; Oscar Liendo Palma; Fidias López Valenzuela; Patricio Muñoz Vega; Segundo Silva Acevedo; Juan Valenzuela Palma, (QEPD); Benjamín Valle Mujica; Alejandro Vial Latorre y Juan Zegers Sepúlveda.

El extracto correspondiente salió publicado en el Diario Oficial de fecha 30 de diciembre de 1983, momento desde el cual el Colegio tiene existencia legal.

El Ministerio de Economía formuló algunas observaciones de forma a los Estatutos del Colegio. La Directiva se reunió el 29 de febrero de 1984 para subsanar los reparos. Finalmente el Ministerio comunicó al directorio de la aprobación definitiva de los Estatutos el día 27 de marzo de 1984.

❖ **Elaboración del Reglamento de Elecciones.**

El Directorio se abocó a la tarea de elaborar el Reglamento de Elecciones, se tomó como base el artículo N° 23 de los Estatutos y el mecanismo aprobado en la Asamblea Constitutiva que consideró la presentación de listas con 7 postulantes al Directorio y votación abierta de las mismas.

De acuerdo a lo estipulado por el Reglamento de Elecciones se programó las elecciones de Directorio para el período 1984-1986, el día 23 de junio de 1984. El 24 de mayo de ese mismo año se hizo llegar el reglamento a los socios inscritos en el Registro del Colegio.

❖ **Organización Operativa de la Institución.**

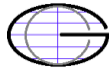
Se creó una Estructura de Funcionamiento interno para desarrollar y coordinar las actividades del Colegio. Se conformaron tres comisiones que asesoraron técnicamente al directorio en la toma de decisiones. Cada una de ellas fue coordinada por un miembro del Directorio.

1.3.2 Trabajo de Comisiones

❖ **Comisión Científico Profesional.**

La preocupación principal fue asesorar el desarrollo, organización y promoción de toda clase de actividades relacionadas con la investigación, enseñanza, discusión y divulgación de la Geografía, con el fin de perfeccionar, capacitar, asesorar y orientar a los asociados en materia de interés profesional (eventos, jornadas, investigaciones, proyectos, tesis de grado, entre otras.)

La Comisión se formó con los Geógrafos Segundo Silva Acevedo, Guillermo Espinoza González y Federico Arenas Vásquez.



La Comisión y el Directorio del Colegio solicitaron y patrocinaron el curso “**Protección Civil para Geógrafos**”. Dictado por la Oficina Nacional de Emergencia del Ministerio del Interior ONEMI., bajo el lema “Las Catástrofes Naturales en Chile, pueden considerarse una Constante Geográfica”.

El curso dictado especialmente para Geógrafos, se realizó entre el 7 y 11 de mayo de 1984 en la sede de la ONEMI en la calle Bouchef Nº 1637 en Santiago. La asistencia fue de 64 asociados.

El temario fue el siguiente:

- I.-“Plan Nacional de Emergencia y Red de ONEMI en el sistema de Protección Civil Chileno”. Profesor Sr. Víctor Aquiles López Barrenechea. Brigadier General.
- II.-“Programa Mapa Nacional de Riesgos y Prevención de Catástrofes”. Profesor Sr. Reinaldo Börgel Olivares. Académico del Instituto de Geografía de la Pontificia Universidad Católica de Chile.
- III.-“Sismicidad del Territorio Nacional”. Profesor Jorge Troncoso. Ingeniero Civil, académico de la Facultad de Ingeniería de la Pontificia Universidad Católica de Chile.
- IV.-“Protección Contra Incendio”. Profesor Sr. Alfredo Solechmuna. Jefe del Departamento de Producción Civil de ONEMI.
- V.- “Las Inundaciones en el Territorio Nacional”. Profesor Luis Cristi. Dirección de Asistencia Técnica e Investigación Universidad de Concepción.
- VI.-“Deslizamiento de Tierra en Chile”. Profesor Guillermo Espinoza González, Geógrafo Pontificia Universidad Católica de Chile.
- VII.- “Riesgos Climáticos en Chile”. Profesor Sr. Ernst R. Hajek. Bioclimatólogo de la Facultad de Ciencias Biológicas de la Pontificia Universidad Católica de Chile.
- VIII.- “Ecología y Catástrofes”. Profesor Eduardo R. Fuentes, Biólogo de la Facultad de Ciencias Biológicas de la Pontificia Universidad Católica de Chile.

❖ **Comisión de Relaciones Públicas**

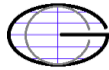
La Comisión se constituyó el 19 de enero de 1984, formada por los socios Máximo Belair Santis y José Huerta Torchio. Su función consistió en asesorar a la Directiva del Colegio en forma permanente en cuanto a la difusión. Realizó las siguientes actividades:

- i. -Como una forma de dar a conocer la formación del Colegio, elaboró un registro con 178 Instituciones, tanto públicas como privadas relacionadas con el quehacer del gremio a las que envió una carta.
- ii. -Realizó una campaña en todos los medios de difusión del país logrando una amplia cobertura para el Colegio.

❖ **Comisión Social**

Se formó con los colegas Geógrafos Claudio Álvarez Dalidet y Marcelo Fernández Jiménez. La preocupación principal fue asesorar a la Directiva e informar respecto de la situación ocupacional, desempeño profesional y bienestar económico de los afiliados. Sus actividades de la Comisión fueron las siguientes:

- I.-Elaboración de un registro actualizado de los Geógrafos. Se contabilizaron un total de 339 profesionales de la disciplina. De ese total 109 eran titulados y 214 egresados. De 76 Geógrafos no se obtuvo información.
- ii.- Realizó gestiones para conseguir una sede social para el funcionamiento del Colegio. Pero debido a la falta de recursos las actividades se han desarrollado en las oficinas cedidas



gratuitamente por la Sociedad de Investigaciones en Geografía IGE Ltda., ubicada en Avenida Irarrázaval N° 3665. Sin embargo como una forma de agilizar y centralizar la correspondencia se arrendó una casilla en el Correo Central.

1.4 Proceso Eleccionario Renovación Directiva Nacional Período 1984-1986

La Directiva Provisional diseñó un cronograma por el que se desarrolló el proceso eleccionario. Este se llevó a la práctica en etapas secuenciales:

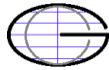
- i. Creación del Registro de Socios
- ii. Aprobación del Reglamento de Elecciones Provisorio para la elección de la nueva mesa directiva.
- iii. Envío de un informativo a cada uno de los asociados invitándolos a presentarse en listas al acto eleccionario.
- iv. Postulación de candidaturas. Se presentaron 2 listas para ocupar los cargos del Directorio. La primera estuvo integrada por los colegas Segundo Silva Acevedo, Federico Arenas Vásquez, José Huerta Torchio, Marcelo Fernández Jiménez, Claudio Álvarez Dalidet, Luis Mayorga Salces y Guillermo Espinoza González. La segunda lista estaba constituida por los colegas Mauricio Galle A., Mónica Ruiz H., Susana del Canto B., Mónica Ihl., Fernando Gutiérrez y Ximena de Mayo I.

La comisión Calificadora de Elecciones elegida para tales efectos rechazó la segunda lista presentada por contravenir los requisitos estipulados en el reglamento de elecciones solicitando una asamblea extraordinaria para determinar los caminos a seguir.

v. Realización de una asamblea extraordinaria el día 9 de julio de 1984 para analizar la situación generada por la postulación de una sola lista al Directorio. La asamblea determinó que se continuara con el proceso eleccionario. La votación fue la siguiente: 11 votos a favor; 9 votos en contra y 6 abstenciones. Total 26 votos.

vi. El día 23 de junio de 1984, tal como estaba programado se realizó la elección. La mesa receptora de sufragios estuvo conformada por los colegas Vicente Fried; Francisco Socias y Maximiliano Montecino. Emitieron su voto 33 asociados, obteniendo el siguiente resultado:

Lista 1	20 votos
En Blanco	3 votos
Nulos	2 votos
Rechazados	8 votos
Total	33 votos



2. PRIMERA DIRECTIVA NACIONAL PERIODO 1984-1986

El día 30 de junio de 1984 la Asamblea General Ordinaria proclamó a los integrantes de la lista 1 como la nueva Mesa Directiva, la que quedó formada por los siguientes socios:

Presidente:	Segundo Silva Acevedo
Vicepresidente	Federico Arenas Vásquez
Secretario:	José Huerta Torchio
Secretario Alterno:	Marcelo Fernández Jiménez
Tesorero:	Claudio Álvarez Dalidet
Tesorero Alterno:	Luis Mayorga Salces
Director:	Guillermo Espinoza González

2.1 Programa de Trabajo

Junto con asumir sus cargos la Directiva electa presentó el Programa de Trabajo para el período 1984-1986. Las materias más importantes son las siguientes: Modificación de los Estatutos; Ingreso a la Federación de Colegios Profesionales; obtención de una Sede Social y los trabajos de las Comisiones.

a) Modificación de Estatutos y Reglamento de Elecciones

Con el propósito de solucionar los problemas respecto a la calidad de socio activo planteados en la reciente elección de directiva, se creó una comisión para que interpretara la norma estatutaria al respecto.

La comisión integrada por los colegas Rosa Araya, Miriam Hinojosa, Mauricio Galle, Maximiliano Montecino, Manuel Moya y José Huerta, entregó a la Directiva una propuesta. El Directorio estudió la proposición y acordó presentarla a la Asamblea General Extraordinaria dentro del plazo de 40 días.

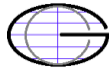
b) Asamblea General Extraordinaria del día 1º de Septiembre de 1984

Con la participación de 43 asociados se realizó la Asamblea en la cual se discutió y aprobó el Reglamento de Elecciones propuesto por la Comisión Ad-hoc. En definitiva se aprobó lo siguiente:

- ✚ En referencia al artículo Nº 4, Título III de los Estatutos. Se entenderá por solicitar la incorporación al Colegio, **“el llenar la Ficha y pagar la cuota de inscripción fijada por el Colegio”**. El incumplimiento de cualquiera de estos requisitos, implica que el aspirante no puede considerarse como socio activo del Colegio de Geógrafos de Chile A.G.
- ✚ Se entenderá “por estar al día en el pago de las cuotas, el haber cancelado hasta el último mes calendario vencido.
- ✚ En referencia al artículo Nº 6 Título III de los Estatutos. Se entenderá como obligación al pago de cuotas sociales, “aquellas normas generales fijadas por el Colegio para tal efecto”.

c) Ingreso del Colegio de Geógrafos a la Federación de Colegios Profesionales.

Con fecha 20 de septiembre de 1984 se presentó la solicitud de ingreso a la Federación de Colegios Profesionales. La petición fue aceptada pasando el Colegio a ser miembro activo, con todos los derechos y deberes.



d) Obtención de la Sede Social del Colegio.

A partir del 18 de julio de 1984 comenzó a funcionar en su Sede ubicada en calle Londres Nº 67 en la capital. El Local fue arrendado a la Sociedad Chilena de Historia y Geografía.

2.2 Trabajo de Comisiones

2.2.1 Comisión Científica Profesional

i.- Charla “La carretera Austral; una perspectiva Geográfica”

La charla fue dictada por el colega Fernando Gutiérrez A., Geógrafo de la Secretaría Regional de Planificación de la Región Metropolitana de Santiago. 21 de agosto de 1984.

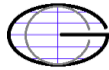
II.- Primeras Jornadas de Geografía. “La Cuenca del Mapocho”.

El evento se llevó a cabo en el salón de conferencia del Museo de Santiago, Casa Colorada en calle Merced Nº 876, durante los días 12, 13, 14, y 15 de diciembre de 1984. Simultáneamente se exhibieron en el patio del museo, una muestra de lo que realizan sobre el tema, las diversas instituciones públicas y privadas en la Cuenca.

Las Jornadas fueron auspiciadas por el Colegio de Geógrafos de Chile A.G., y patrocinadas por el Museo de Santiago y la Sociedad de Geografía IGE Ltda.

La asistencia promedio fue de 70 personas, entre socios, estudiantes y público en general. Los temas expuestos fueron los siguientes:

- i.- “Discurso Inaugural del Presidente del Colegio de Geógrafos Sr. Segundo Silva Acevedo.
- ii.- “Antecedentes Generales de la Cuenca”. Sr. Adriano Rovira, Profesor de la Universidad de Chile.
- iii.- “Clima en la Cuenca: Tres Casos de Estudio”. Sr. Ernst R. Hajek, Profesor de la Pontificia Universidad Católica de Chile.
- iv.- “La Flora de la Cuenca de Santiago”. Expositora Sra. Adriana Hoffmann de la Fundación Claudio Gay.
- v.- “Uso del Suelo en la Cuenca de Santiago”. Expositor Sr. Wilfredo Alfaro. Corporación Nacional Forestal. CONAF.
- vi.- Las inundaciones en la Cuenca: mitos y realidades. Expositor Sr. Guillermo Espinoza González Geógrafo de la Pontificia Universidad Católica de Chile.
- vii.- “Dinámicas Ecológicas de la Cuenca”. Expositor Sr. Eduardo Fuentes. Pontificia Universidad Católica de Chile.
- viii.- “Conflictos Ambientales en Experimentos de Desarrollo en Cuencas de América Latina”. Expositor Sr. Nicolo Gligo CEPAL-ILPES.
- ix. “Estructura Espacial y Social de Santiago en la Cuenca de Santiago”. Expositor Sr. Andrés Necochea. Pontificia Universidad Católica de Chile.
- x.- “Planificación Institucional del Desarrollo Urbano de la Cuenca entre 1960 y 1984”. Expositor Sr. Carlos Fuenzalida. Ministerio de Vivienda y Urbanismo MINVU.
- xi.- “Inventarios de Impactos Ambientales”. Expositor Sr. Juan Valenzuela Palma Geógrafo del Centro de Informaciones de Recursos Naturales CIREN-CORFO.
- xii.- “La Ciudad y el Río”: Una Visión Retrospectiva y Proyecciones Futuras. Expositor Sr. Patricio Gross. Pontificia Universidad Católica de Chile.
- xiii.- “Algunos Antecedentes Geomorfológicos en la alta Cordillera del Río Mapocho y su Relación con las Inundaciones”. Expositor Sr. Fernando Gutiérrez Astete Geógrafo de la Intendencia Región Metropolitana.
- xiv.- “Aspectos Técnicos Relativos al Manejo del Río Mapocho”. Expositores Sres. Alberto Calatroni Vásquez y Edgardo Oñate Jiménez. Geógrafos del Departamento de Defensas Fluviales del Ministerio de Obras Públicas MOP.



xv.-"Uso de Imágenes Sateliticas y su Aplicación a Problemas de Expansión Urbana de la Cuenca". Expositor Sr. Nazareno Carvajal Rojas. Geógrafo del Centro de Estudios Espaciales de la Universidad de Chile.

xvi.-"Antecedentes Demográficos del Período 1970-1984". Expositor Sr. Federico Arenas Vásquez. Geógrafo del Centro de Investigación y Planificación del Medio Ambiente CIPMA.

xvii.-"Modelo de Asignación de Recursos para el Desarrollo Comunal. Expositor Sr. Raúl Mezzano Madariaga". Geógrafo de la I. Municipalidad de Santiago.

xviii.-"Determinación de Patrones de Energía y sus Efectos sobre el Medio Ambiente". Expositor Sr. Álvaro Díaz. Centro de Investigación y Planificación del Medio Ambiente CIPMA.

III.- Conferencias: "La Sismología en Chile".

Las conferencias se realizaron el día 2 de mayo de 1985 en las dependencias del Museo de Santiago, Casa Colorada de la Ilustre Municipalidad de Santiago, ubicada en calle Merced Nº 876 de la capital. Fueron coordinadas y moderadas por los integrantes de la Comisión Científica Profesional, Colegas Geógrafos Carlos Marín y Bebé Henríquez

Las exposiciones fueron las siguientes:

i.-"Las Transformaciones Geográficas por el Impacto Sísmico del Terremoto de 1985". Expositor Sr. Reinaldo Börgel Profesor del Instituto de Geografía de la Pontificia Universidad Católica de Chile.

ii.-"Causas de los Sismos en Nuestro País". Expositor Sr. Edgar Kausel. Departamento de Geofísica de la Universidad de Chile.

iii.-"Las Catástrofes Sísmicas y la Planificación Urbana". Expositor Sr. Patricio Larraín Navarro. Geógrafo del Instituto de Geografía de la Pontificia Universidad Católica de Chile.

IV Debate: "Lago Chungará Clamores y Realidades".

En el debate se analizaron los múltiples alcances que tiene la intervención humana con fines de explotación de un ecosistema declarado reserva forestal. El debate fue coordinado por el miembro de la Comisión Científica Profesional Geógrafo Sr. Guillermo Espinosa González y se realizó el 6 de junio de 1985 en el Museo de Santiago Casa Colorada de la I. Municipalidad de Santiago. El objetivo fue evaluar el Lago Chungará, desde la perspectiva de su explotación como recurso y formular algunas conclusiones sobre la base de las distintas posiciones respecto a la explotación y conservación del lago.

En el debate participaron los siguientes panelistas:

i.- Sra. Irma Vila. Biólogo de la Facultad de Ciencias Químicas y Farmacéuticas de la Universidad de Chile.

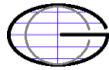
ii.- Sr. Jorge Gálvez. Ingeniero Civil de la Dirección General de Aguas del Ministerio de Obras Públicas MOP.

iii.- Sr. Nicolo Gligo. Ingeniero Agrónomo de CEPAL-ILPES.

V.-Segundas Jornadas de Geografía. "Los Recursos Naturales como Base para el Desarrollo Económico".

El evento se desarrolló en el Salón Auditorio de la Facultad de Arquitectura y Urbanismo de la Universidad de Chile, entre los días 22, 23 y 26 de mayo de 1986. Fue organizado por el Colegio de Geógrafos de Chile AG. y el Departamento de Geografía de la Facultad de Arquitectura y Urbanismo de la Universidad de Chile. Contó con el auspicio de la Sociedad Chilena de Historia y Geografía; la Oficina Nacional de Emergencia ONEMI y la Sociedad de Investigaciones en Geografía IGE Ltda. Las Jornadas fueron coordinadas por los miembros de la Comisión Científica Profesional Sres. Guillermo Espinoza González y Bebé Henríquez Parada.

Los temas tratados en las jornadas fueron los siguientes:



- i.-“Filosofía, Ciencia, Tecnología y Desarrollo. Expositor Sr. Igor Saavedra Profesor de la Universidad de Chile”.
- ii.-“Sistemas Urbanos y Desarrollo Regional”. Expositor Sr. Guillermo Geisse. Profesor de la Pontificia Universidad Católica de Chile.
- iii.-“Geografía y Recursos Naturales: Antecedentes para su Aplicación”. Expositor Sr. Hugo Romero Aravena Profesor del Departamento de Geografía de la Universidad de Chile.
- iv.-“Los Geógrafos y el Manejo de los Recursos: Algunas Experiencias Internacionales”. Expositor Sr. César Caviedes Profesor de la Universidad de Florida. USA.
- v.-“El Sector Minero y su Manifestación Espacial”. Expositor Sr. Alfredo Apey Guzmán Geógrafo Profesor del Departamento de Geografía de la Universidad de Chile.
- vi.-“El Rol de la Geografía y los Geógrafos en el Desarrollo Pesquero Nacional”. Expositor Sr. Raúl Cañón, Pesquera INDO y EPERVA
- vii.-“Recursos Agrícolas”. Expositora Sra. María Henríquez R. Profesora del “Instituto de Geografía de la Pontificia Universidad Católica de Chile.
- viii.-“Artificialización de los Sistemas Naturales”. Expositor Sr. Juan Gastó. Profesor de la Pontificia Universidad Católica de Chile.
- ix.-“Desequilibrios Regionales”. Expositor Sr. José Abalos König. Geógrafo de ILPES.
- x.-“La Base de los Recursos para el Poblamiento de Aisén”: El Caso de la Reserva Forestal de Puyuhuapi. Expositor Sr. Claudio Meneses Bustos Profesor del Departamento de Geografía de la Universidad de Chile.
- xi.-“El Valle del Río Copiapó y la Proyección de los Recursos Naturales”. Expositor Sr. Patricio Ortiz de Zárate Geógrafo SERPLAC III Región.
- xii.-“Implicancias Ambientales del Desarrollo Regional”. Expositor Sr. Adriano Rovira Pinto. Profesor del Departamento de Geografía de la Universidad de Chile.

2.2.2 Comisión Social

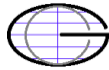
La Comisión integrada por los colegas Claudio Álvarez Dalidet, Tito Cristi Gaete y Cecilia Serna Gutiérrez, realizaron las siguientes actividades:

I.- “Diagnostico de la Realidad Ocupacional y Profesional”

La Comisión elaboró una encuesta la que fue aplicada a un alto porcentaje del universo de los Geógrafos, 91 de 151 socios representando el 60,26%. De los resultados de la encuesta se obtuvo un acabado diagnóstico de la realidad de la profesión en el campo laboral y profesional. Los resultados generales establecieron que los Geógrafos profesionales están capacitados para desempeñarse preferentemente en organismos estatales y privados relacionados con el conocimiento y análisis del territorio. Desde esta perspectiva las fuentes de empleo son principalmente Instituciones Estatales y en menor grado oficinas Consultoras.

.- Empleo en el Sector Público.

La racionalización llevada a cabo por el gobierno autoritario de la época, tuvo como consecuencia directa de la exoneración de un alto número de profesionales de todas las disciplinas y la casi nula contratación, lo que derivó, en que el acceso de los Geógrafos en los organismos estatales fue muy escaso; con excepción de los Geógrafos que accedieron a cargos públicos en el periodo pre racionalización y aquellos que, en pequeña proporción y por contactos estrictamente personales ocuparon un cargo en reparticiones públicas. El resto de los Geógrafos, al igual que hoy en día, sufrió postergaciones en su desarrollo profesional.



Esta situación afectó a varias generaciones de profesionales de la carrera y derivó en diversas situaciones que se exponen a continuación:

i.- Alta proporción de Geógrafos no titulados (52,7%) como resultado de las escasas perspectivas de empleo y alto costo de titulación.

ii.- Desempleo abierto o disfrazado. La proporción de Geógrafos en esta situación afectó al 35% de los titulados y al 60% de los egresados. Esta situación provocó un serio deterioro tanto en la estabilidad personal como familiar y social de los colegas afectados.

iii.- Subempleo. Como consecuencia de la situación laboral, los Geógrafos de la época se desempeñaron en cualquier trabajo independiente de las condiciones y trato profesional.

Uno de las fuentes de trabajo lo constituyó el denominado Proyecto Jefe de Hogar (POJH). Esta modalidad de trabajo precario no permitía estabilidad laboral, aspecto básico para cualquier persona independiente de su profesión.

Los deficientes ingresos generados por esta actividad, producto del carácter temporal y de bajas remuneraciones provocaron a marginación de muchos profesionales de los sistemas de salud, previsión, vivienda y créditos.

Como resultado de esta situación de inestabilidad, un gran número de colegas buscó mejores oportunidades en actividades no relacionadas con la profesión y, en algunos casos, cambiaron totalmente su ámbito de trabajo. A modo de ejemplo, se desempeñaron como taxistas, carteros, comerciantes, vendedores, visitadores médicos entre otros oficios. El porcentaje que realizaba actividades ajenas alcanzaba al 30,7% que equivalía a 28 Geógrafos.

Los Geógrafos que ejercían la profesión tenían su campo de acción en Ministerios, Municipalidades, Universidades y Centro de Información de Recursos naturales CIREN.

.- Empleo en el Sector Privado

El modelo económico implementado en Chile a mediados de la época del 70 por la dictadura, traspasó una serie de actividades del Estado a los particulares, provocando la racionalización señalada anteriormente con la consiguiente exoneración de profesionales de la administración pública.

El aparato estatal delegó una gran cantidad de trabajos a empresas consultoras externas, mediante la modalidad contratos por licitaciones públicas o privadas.

A raíz de esta situación empiezan a incorporarse al mercado laboral un pequeño grupo de Geógrafos primero con consultores privados y posteriormente formando Empresas Consultoras.

De esta forma se crean las Empresas ERGA Ltda., INREG Ltda., e IGE Ltda., las que permitieron dar trabajo temporal a varios colegas. La empresa IGE Ltda, a través de los estudios de Catastro de Usuarios de Agua y de Derechos de Aprovechamiento ejecutados para la Dirección General de Aguas del MOP, entre la IV y IX Región dio trabajo entre los años 1981 y 1993 a 5 Geógrafos en forma permanente y a 42 Geógrafos en forma temporal de acuerdo a los contratos conseguidos.

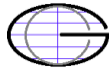
II.- Convenio con Instituciones

La Comisión concretó la firma de tres convenios de bienestar para sus asociados. Ellos fueron los siguientes:

Convenio de Atención Médica con el Centro Integral de Salud CIS

El CIS, era una organización de profesionales médicos y de colaboración médica con vasta experiencia y especialización destinada al fomento, prevención y recuperación de salud.

Otorgaba atención médica en las diferentes especialidades como medicina general, pediatría, Gineco Obstetricia y Planificación familiar; Kinesiología; Educación Física; Psiquiatría Adultos,



(Terapia Individual y de Grupos), Psiquiatría Infantil, Nutrición. Laboratorio Clínico, Enfermería, Atención Domiciliaria, Reumatología, Cuidados de Enfermo a Domicilio, Electrocardiogramas, Odontología Infantil y Ortodoncia entre otras.

Destinatarios: Todos los colegas asociados y a su grupo familiar, de preferencia a los que no tienen previsión y a los cesantes.

Método de Operación: El CIS daba atención mediante una orden extendida por el Colegio. El interesado debía concurrir a las oficinas del Colegio y solicitar la orden al Colega Claudio Álvarez Dalidet.

Forma de Pago: Debía cancelar el valor del bono al momento de recibir la orden. Para medicina general se requería de un bono nivel 2 y para las especialidades un bono nivel 1. A los colegas cesantes se les bonificaba el 15% del valor del bono.

Convenio Cine Arte Normandie.

El convenio establecía una rebaja de un 50% para todas las funciones del cine.

Convenio Cine y Teatro con la Universidad Católica.

El convenio establecía vales por entradas rebajadas para dos personas en todas las funciones de cine y teatro de esa universidad.

2.2.3 Asambleas Generales Ordinarias y Extraordinarias.

Asambleas Ordinarias. Se realizaron 2 Asambleas Generales Ordinarias. En la primera efectuada en el mes de enero se destacó el informe sobre la situación profesional y laboral de los Geógrafos, la creación de una Sede Regional del Colegio en la ciudad de Valparaíso y la exposición y discusión de un documento sobre la realidad profesional.

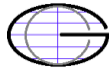
En la segunda Asamblea Ordinaria, realizada en el mes de agosto, se acordó por la unanimidad de los colegas asistentes, que el Colegio suscribiera el documento “Acuerdo Nacional para la Transición a la Democracia”

Asamblea Extraordinaria. Se realizó una Asamblea Extraordinaria para analizar la inquietud que existía por las restricciones de ingreso al Colegio de los Licenciados en Geografía y a los Geógrafos con títulos obtenidos en universidades extranjeras. Los acuerdos tomados por la asamblea sobre el particular fueron los siguientes:

I.- Geógrafos con Título en el Extranjero. El ingreso será analizado y resuelto por el Directorio y una Comisión Ad-Hoc, que se formará para analizar los casos que se presenten. El Colegio acordó apoyar las gestiones para el reconocimiento de su título por las Universidades Chilenas.

II.- Licenciados en Geografía. Se acordó recopilar más antecedentes sobre el particular, puesto que dicho grado académico no es igual para las distintas Universidades.

III.- Egresados de la Carrera de Geografía. Para los Egresados se creó la categoría de “Socio Postulante” que tendrán todos los derechos y deberes de los socios activos, con excepción del derecho a voto.



2.3 Participación en Eventos Interdisciplinarios

2.3.1.- Primer Congreso de Profesionales de Chile

Como socio activo de la Federación de Colegios Profesionales, al Colegio de Geógrafos le correspondió participar en el Primer Congreso de Profesionales de Chile denominado “Profesionales: Caminos para Chile”, desarrollado en los días 4 y 5 de Octubre de 1985 en el Club de Campo del Colegio Médico.

Asistieron los representantes de los Colegios de Abogados; Administradores Públicos; Antropólogos; Arquitectos; Asistentes Sociales; Bibliotecarios; Constructores Civiles; Contadores; Dentistas; Enfermeras; **Geógrafos**; Ingenieros Agrónomos; Ingenieros; Ingenieros de Ejecución; Kinesiólogos; Matronas; Médicos; Médicos Veterinarios; Periodistas; Psicólogos; Químicos Farmacéuticos; Sociólogos; Tecnólogos Médicos y Terapeutas Ocupacionales.

El Congreso tuvo como objetivos:

I.- Actualizar y completar el Diagnóstico realizado por los Colegios Profesionales en Junio de 1983, en cuanto a conocer el cuadro económico, político y social en que se desarrollan los colegios asociados a la federación.

II.- Reafirmar la posición de los profesionales ante la grave crisis en que vivía el país.

III.- Definir el Rol de los Profesionales en las tareas necesarias para la superación del orden de cosas existentes en esa fecha y su proyección hacia el futuro democrático del país.

Se formaron distintas comisiones y se trataron diversos temas entre los cuales estaban:

i.- Diagnóstico del Ejercicio Profesional.

ii.- Diagnóstico Sectorial

iii.- Proposiciones para el Desarrollo Sectorial y,

iv.- Proposiciones para el Desarrollo Nacional.

Se definieron cuatro comisiones que correspondía a cuatro sectores que fueron: Sector Social; Sector de la Ingeniería y Construcción; Sector Agropecuario y Sector Salud.

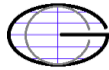
Al colegio de Geógrafos le correspondió participar en la comisión del Sector Social. En dicha comisión participaron los Geógrafos Sres. Segundo Silva Acevedo en su calidad de presidente del Colegio; Oscar Liendo Palma; María Isabel Díaz Toledo; Tito Cristi Gaete y Fidas López Valenzuela, quienes dieron a conocer un informe preparado por las comisiones del Colegio respecto a la carrera de Geógrafos, la situación del Colegio y del quehacer profesional y la realidad urbana y rural por la que atravesaba el país.

2.3.2.- Participación en la Comisión Científica-Técnica de la ONEMI.

Representando al Colegio de Geógrafos participó en la Comisión Científica-Técnica de la ONEMI; el Director del Colegio colega Guillermo Espinoza González.

2.3.3.- Mesa Redonda: La Realidad Profesional del Geógrafo.

El Colegio participó en las jornadas de investigación de Estudiantes de Geografía, organizado por el Centro de Alumnos de Geografía de la Pontificia Universidad Católica de Chile, mediante la presencia del Vicepresidente del Colegio colega Federico Arenas Vásquez.



2.4 Primer Encuentro de Geógrafos Institucionales.

El Colegio de Geógrafos participó y auspició, en el mes de Diciembre de 1986, el Primer Encuentro de Geógrafos Institucionales organizado por la revista Dimensión Geográfica. El Evento fue realizado en la Sede de la Sociedad Chilena de Planificación SOCHIPLAN.

El encuentro fue dirigido por el Presidente del Colegio Sr. Segundo Silva Acevedo y contó con la asistencia del Sr. Herman Zepeda Flores Jefe del comité editorial de la Revista. Participaron 20 Geógrafos representantes de Ministerios, Municipalidades, CORFO y de la Empresa Privada. Al término del encuentro se entregaron las siguientes conclusiones:

I.- Los Geógrafos se desempeñan mayoritariamente en el ámbito de la administración pública como ministerios y municipalidades, y en la empresa privada en proyectos por tiempo determinado y por el sistema contractual de honorarios por medio de boletas.

II.- En el ámbito público, como parte de la actividad profesional, los Geógrafos desarrollan trabajos de diagnósticos comunales; planes de inversión; organización y fomento de la comunidad y proposición y ejecución de las políticas.

III.- En el Ministerio de Bienes Nacionales se realizan planes y programas destinados al asentamiento humano en aquellas áreas del territorio de escasa densidad poblacional. De igual forma tiene como obligación mantener y confeccionar el Catastro de la Propiedad Fiscal y de los Bienes Nacionales de Uso Público.

IV.- En el Departamento de Obras Fluviales del Ministerio de Obras Públicas se realizan los estudios relacionados con la prevención de los riesgos que afectan a la infraestructura (problemas derivados de las crecidas de los cauces naturales).

V.- En la Dirección de Planeamiento del Ministerio de Obras Públicas el Geógrafo participa en las tareas de confección de presupuestos, programas de obras y materias relacionadas con programación y control de inversión. Además participa en la evaluación de los proyectos de inversión en infraestructura.

VI.- En el ámbito privado la labor de los Geógrafos se centra en los estudios de catastros de usuarios de aguas y de derechos de aprovechamiento, además de la generación cartográfica y alfanumérica de la información de los recursos naturales y de la población, en el marco del proceso de la regionalización.

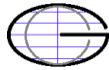
2.5 Proyecto de Titulación

2.5.1 Posición del Colegio de Geógrafos frente a la Baja Tasa de Titulación de los Geógrafos.

La Comisión Social del Colegio de Geógrafos realizó un estudio para ver la realidad profesional y ocupacional de los Geógrafos. El resultado de la magra tasa de titulación de los egresados de las Universidades de Chile y Pontificia Universidad Católica ratificó la percepción negativa que tenía el directorio del colegio sobre el tema. De los 93 Geógrafos encuestados solo 45 habían obtenido su título profesional y 48 se encontraban en calidad de egresados. De ellos el 54,16% (26) correspondían a egresados de la Universidad de Chile, el 43,75% (21) provenían de la Pontificia Universidad Católica de Chile, y 1 Geógrafo egresado pertenecía a la Universidad Católica de Valparaíso representando al 2,08%.

A través de la encuesta se pudo conocer los principales obstáculos que existían para que los Egresados Geógrafos no lograran la titulación. Entre ellos se pueden enumerar los motivos económicos, recursos humanos y fundamentalmente motivos de orientación académica.

Teniendo a mano estos resultados el directorio creó una comisión especial para elaborar un proyecto de titulación con el objetivo de encontrar solución a las falencias detectadas. La comisión



formada por los Geógrafos José Abalos König y Oscar Liendo Palma elaboró un proyecto que le fue presentado a la Dirección del Departamento de Geografía de la Universidad de Chile.

El proyecto de titulación planteó algunas alternativas de solución para superar problemas de tipo económico entre ellos se señala lo siguiente:

I.- No-exigencia del pago de matrícula para la aceptación del anteproyecto de tesis.

II.- Permitir la realización de tesis colectivas como por ejemplo la evolución y diagnóstico de una región determinada en la que cada egresado se encargue del análisis de un área específica de la región.

III.- Posibilitar que la impresión de las memorias se realicen en los talleres de la Universidad a precio de estudiantes; colaboración de parte del Departamento de Geografía en la adquisición del material de apoyo, como fotografías aéreas, cartas regulares, ortofotos entre otros, pagando parte del valor y quedando dicho material para el Departamento una vez finalizada la memoria.

IV.- Como alternativas de solución a la falta de recursos humanos, la comisión propuso disponer de profesores guías alternativos o patrocinantes a Geógrafos miembros del Colegio, con experiencia laboral. De igual forma se ofreció a profesionales no Geógrafos en algunas áreas temáticas.

V.- Respecto a la falta de motivación de los egresados de Geografía, el Colegio propuso dar charlas de extensión que permitan a los egresados, conocer diferentes temas o áreas de investigación y de esa manera contactarse con organismos relacionados con los temas de la geografía, donde pudiesen realizar prácticas profesionales conjuntamente con memorias de títulos. Como ejemplo de estos organismos se ofrecen la CEPAL, Instituto de Ecología, Universidad Católica y CIPMA, entre otros.

El proyecto fue presentado por el Colegio al Departamento de Geografía de la Universidad de Chile en el mes de Mayo de 1986. Debido a la reestructuración del Departamento de Geografía en ese entonces, se tuvo relativo éxito, logrando medidas parciales como la anulación del plazo tope que tenían los egresados de geografía para titularse.

2.6 Proceso Eleccionario Renovación Directiva Nacional Período 1986-1988.

De acuerdo a los Estatutos y Reglamento de Elecciones del Colegio se llevó a cabo el proceso para elegir la Directiva Nacional para el período 1986-1988, según el siguiente cronograma.

I. Envío del Informativo Nº 1 del día 1 de marzo de 1986 a todos los socios del Colegio, entregando información sobre el proceso eleccionario. Indicando que el plazo para presentar candidatos y listas se cumple el 22 de mayo a las 18:00 horas.

II.- Envío informativo Nº 2 del día 12 de junio de 1986 realizando un segundo llamado para la presentación de postulantes a la Directiva Nacional, puesto que no se presentaron listas al primer llamado. De acuerdo al nuevo calendario la fecha tope se amplió hasta el día 7 de julio de 1986 a las 19:00 horas. Cumplido el plazo se presentaron 2 listas para la elección al Directorio.

El tribunal Calificador de Elecciones se eligió con fecha 8 de julio de acuerdo a lo estipulado en el Reglamento de Elecciones quedando constituido por los colegas Luis Doggenweiler y Ricardo Jordán, miembros designados por la directiva y Marisol Romaggi, Raúl Mezzano y Juan Valenzuela integrantes elegidos por sorteo.

El tribunal se constituyó el día martes 15 de julio designándose como presidenta a la colega Romaggi y como secretario al colega Valenzuela.

El tribunal Calificador de Elecciones resolvió rechazar la inscripción de las 2 listas, una por contravenir las disposiciones del Reglamento de Elecciones y la otra por la renuncia presentada por uno de los candidatos y solicitar, en consecuencia, la convocatoria a una Asamblea General Extraordinaria, para dirimir la situación planteada.

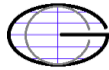


El acta del TRICEL estipuló:

Con fecha 7 de julio se presentaron dos listas a la elección del Directorio en el siguiente orden: Lista 1 bajo el lema "**Renovación Gremial**" integrada por los siguientes socios: Juan Arredondo, José Barboza, Nicolás Corbalán, María I Kornfeld, Jorge Martínez y Carlos Soto Vargas. Lista 2 que estuvo formada por los colegas José Abalos, Guillermo Espinoza, Consuelo de La Puente, Soledad Fernández, Oscar Liendo, Luis Mayorga y María Eugenia Pino..

En la recepción de la lista 2 la candidata María Eliana Pino no tenía su inscripción regularizada en el colegio, pues faltaba la ficha de inscripción. Con fecha 8 de julio se recibió la ficha de la inscripción de la postulante.

En la segunda sesión, efectuada el jueves 17 de julio de 1986, la Comisión tomó conocimiento de la falta ya referida con que había sido presentada la lista de José Abalos y otros como también de una reclamación sobre lo mismo que había presentado la lista 1. Del mismo modo, presentó su renuncia ante la comisión la candidata colega María Kornfeld de la lista de Juan Arredondo y otros. Con estos antecedentes el Tribunal resolvió solicitar una Asamblea General Extraordinaria para decidir sobre la elección del Directorio.



3. SEGUNDA DIRECTIVA NACIONAL PERIODO 1986-1988

La Asamblea aprobó mediante un acuerdo unitario un Directorio constituido por candidatos de las dos listas. El Directorio se formó con los siguientes miembros:

Presidente:	José Antonio Abalos König
Vicepresidente:	Carlos Soto Vargas
Secretario:	Nicolás Corvalán Palma
Secretario Alternativo:	Maximiliano Montecino Aguirre
Tesorero:	Oscar Roberto Liendo Palma
Tesorero Alternativo:	Juan Arredondo Barrios
Director:	Luis Mayorga Salces

3.1 Programa de Trabajo

3.1.1 Financiamiento del Colegio

Como una forma de allegar recursos para desarrollar las actividades del Colegio se realizaron variadas acciones entre las que podemos mencionar:

- I.- Creación de una categoría de socio colaborador con aquellos colegas que voluntariamente acepten cancelar una cuota superior a la normal por un determinado tiempo.
- II.- Instituir la categoría de Socio Honorario. Se distinguió a la profesora e investigadora Ximena Aranda y al profesor Herman Zepeda, quien además cumple funciones como Relacionador Público del Colegio.
- III.- Realización de charlas, conferencias, seminarios, jornadas y todo tipo de eventos de carácter científico sujeto a logro de auspicios.
- IV.- Publicación de la Revista Institucional. Se publicaron 2 números.

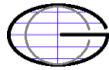
3.1.2 Instauración del Día del Geógrafo

La mesa directiva del Colegio, recogiendo la inquietud de sus asociados estimó necesario **“Instaurar el 26 de Noviembre como el día del Geógrafo”**, conmemorando el día de la Asamblea Constituyente, y como una forma de dar solemnidad a la ocasión, se abrieron los Registros de Socios, y se entregó el Carné que acreditaba la calidad de Socio del Colegio.

3.1.3 Aspectos Laborales y Gremiales

El problema de falta de cupos para el ejercicio profesional afectaba a una gran cantidad de colegas, este fue abordado a través de varias líneas de acción:

- I.- Creación de una Comisión de Cesantía, con el objetivo de elaborar propuestas de acción para enfrentar el problema.
- II.- Funcionamiento de un Fondo de Proyectos de Investigación y grupos de investigación con participación de Geógrafos cesantes.
- III.- Búsqueda de contactos Técnicos-Científicos con instituciones gubernamentales y no gubernamentales.
- IV.- Tramitar la corrección del erróneo encasillamiento del Geógrafo dentro de la Escala Única de Remuneraciones del Sector Estatal.



3.1.4 Difusión Profesional

Se realizaron una serie de actividades científicas de carácter multidisciplinaria en conjunto con otras organizaciones profesionales, instituciones gubernamentales y no gubernamentales. En este contexto se llevaron a cabo los siguientes eventos:

I.- “Curso Teoría y Práctica del Gobierno Local

El curso fue dictado entre el 20 de Julio y el 28 de Agosto de 1987, en la sala de conferencias del Museo de Santiago, Casa Colorada de la Ilustre Municipalidad de Santiago.

El evento fue organizado por el Colegio de Geógrafos de Chile, auspiciado por el Ministerio de Bienes Nacionales y la Ilustre Municipalidad de Santiago y patrocinado por el Instituto Geográfico Militar IGM, el Centro de Información de Recursos Naturales CIREN-CORFO; la Sociedad Chilena de Planificación SOCHIPLAN y la Sociedad de Investigaciones en Geografía IGE. Ltda.

El temario del curso fue el siguiente:

- i.- Raíces Estructurales de la Centralización. Expositor Sr. Sergio Boiser.
- ii.- Respuesta al Problema Político de Descentralización. Expositor Sr. Sergio Boiser.
- iii.- Relaciones del Gobierno Regional con el Gobierno Local. Expositor Sr. Carlos Varas.
- iv.- Fundamentos y Objetivos del Gobierno Local. Expositor Sr. Carlos Varas.
- v.- Gestión del Gobierno Local: Restricciones y Posibilidades. Expositor Sr. Francisco Díaz.
- vi.- Presupuesto Municipal. Expositor Sr. Patricio Larraín Navarro Geógrafo de la Pontificia Universidad Católica de Chile.
- vii.- Gobierno Local: Comunas Urbanas y Rurales. Expositor Sr. Orlando Mingo.
- viii.- Planificación Comunal. Expositor Sr. Sergio Galilea O.
- ix.- El Problema de la Información Aplicada al Ámbito Local. Expositor Sr. Luis Lira.
- x.- Información de Estadística. Expositor Instituto Nacional de Estadística INE.
- xi.- Catastro de los Recursos Naturales y Sociales en los Gobiernos Locales. Expositor Srta. Silvia Galilea.
- xii.- Apoyo Cartográfico en el Ámbito Comunal Local. Expositor Sr. Lautaro Rivas. Instituto Geográfico Militar IGM.
- xiii.- El Desafío de la Participación e Identidad Local. Expositor Sr. Carlos Varas y Francisco Díaz.
- xiv.- Rol de los Organismos no Gubernamentales. Expositores Mauricio Galle y Marcelo Jiménez.
- xv.- Política y Asentamientos Humanos: Efectos en el Gobierno Local. Expositor Sr. René Peri Fagerstrom. Ministro de Bienes Nacionales.

II.- Charlas sobre los Consejos Regionales de Desarrollo CODERES.

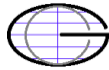
Las charlas fueron organizadas por el Colegio de Geógrafos de Chile y se realizaron en la Sede del Colegio en la calle Londres, el día 16 de Junio de 1987.

El evento fue moderado por el Vicepresidente del Colegio Geógrafo Sr. Carlos Soto Vargas. Los expositores fueron el Abogado Sr. Rodrigo González y el Sr. Sergio Wilson representante de la Acción Vecinal y Comunicación AVEC, dependiente del Arzobispado de Santiago.

III.- Charlas sobre Antecedentes Generales de las Obras de Defensas Fluviales en el Río Mapocho en la Región Metropolitana.

Las Charlas fueron organizadas por el Colegio de Geógrafos de Chile y se efectuaron en la Sede de la Academia de Humanismo Cristiano, el día 20 de Octubre de 1987. El temario fue el siguiente:

- i.- Antecedentes Climatológicos y Geomorfológicos de la Cuenca de Santiago. Expositor Sr. Hugo Romero Aravena Director del Departamento de Geografía de la Universidad de Chile.



ii.- Antecedentes Generales de las Obras de Defensas Fluviales en el Río Mapocho. Expositor Sr. Alberto Calatroni Vásquez. Geógrafo del Departamento de Obras Fluviales del MOP.

IV.- Mesa Redonda en torno al Impacto Ambiental del Vertedero Lo Errázuriz.

La reunión fue organizada por el Colegio de Geógrafos de Chile. El evento se realizó en la Sede de la Academia de Humanismo Cristiano el día 25 de Noviembre de 1987.

En la mesa redonda estuvieron presentes representantes del Regional Metropolitano del Colegio Médico y Comités de Salud. En él se planteó la necesidad de organizar a todos los estamentos que tuvieran alguna relación con el Vertedero Lo Errázuriz de manera de exigir su cierre.

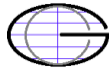
V.- Terceras Jornadas de Geografía: Transformaciones Agrarias y Desarrollo Rural.

Las Jornadas se realizaron en el Instituto Profesional Blas Cañas los días 18 al 21 de Julio de 1988. Contaron con el auspicio del Grupo de Estudios Agrarios GEA, dependiente de la Academia de Humanismo Cristiano y Taller Metropolitano. Fueron patrocinadas por la Facultad Latinoamericana de Ciencias Sociales FLACSO, el Grupo de Investigaciones Agrarias GIA, dependiente de la Academia de Humanismo Cristiano y la Sociedad de Investigaciones en Geografía IGE. Ltda. Los temas tratados en las jornadas fueron los siguientes:

- i.- Las Transformaciones del Campo en América Latina. Expositor Sr. Emiliano Ortega. CEPAL-FAO.
- ii.- El Sector Rural Chileno: Una Perspectiva Histórica. Expositor Sr. Rafael Barahona.
- iii.- Transformaciones del Campo Chileno Período 1973-1987. Expositor Sr. Sergio Gómez. FLACSO.
- iv.- Cambio en las Estructuras Rurales: El Sector Tradicional. Expositor Sr. Álvaro Rojas Profesor de la Universidad de Talca.
- v.- Cambios en las Estructuras Rurales: El Sector Moderno. Expositor Sr. Pedro García. Banco del Desarrollo.
- vi.- Cambios en la Legislación de las Aguas y su Incidencia en su Uso para Riego Expositor Sr. Oscar Liendo Palma Geógrafo de IGE. Ltda.
- vii.- Tecnologías Campesinas. Expositor Sr. Oscar Núñez del Centro Canelo de Nos.
- viii.- Evolución de la Estructura Agraria en el Norte de Santiago: Hacienda de Chacabuco. Expositor Sra. Lenka Domic Profesora de la Universidad Metropolitana de Ciencias de la Educación.
- ix.- Las Nuevas Áreas de Colonización. Expositor Sr. Fidas López Valenzuela Geógrafo del Ministerio de Bienes Nacionales.
- x.- Nuevos Poblados Rurales. Expositor Sr. Rigoberto Rivera. Grupo de Investigaciones Agrarias GIA.
- xi.- El Impacto Ecológico. Expositor Sr. Luis Lira. Pontificia Universidad Católica de Chile..
- xii.- Viejos y Nuevos Actores de la Realidad Rural. Expositora Sra. Pilar Campaña. GIA.
- xiii.- Sindicalismo, Cooperativas y Grupos Étnicos. Expositor Sr. Raúl Molina Otárola Geógrafo Centro Canelo de Nos.
- xiv.- Mujeres Rurales. Expositora Sra. Ximena Aranda. CEPAL.

3.1.5 Participación del Colegio de Geógrafos ante el Cierre de la Carrera de Geografía en la Universidad de Chile.

El Colegio de Geógrafos manifestó en forma permanente su disconformidad por la inconsulta medida adoptada por la autoridad de la Universidad de Chile de suspender el ingreso de alumnos a primer año a la carrera de Geógrafos a partir del primer semestre de 1986. Junto a aquello y ante la gravedad de la medida, el Directorio emitió una declaración pública que fue enviada a la Rectoría de la Universidad, al Director del Departamento, y a todos los medios de difusión.



La declaración en su parte medular decía: “La Escuela de Geografía de la Universidad de Chile es pionera en el quehacer académico de la disciplina tanto en Chile como en América Latina. La medida adoptada afecta no solo a los alumnos, académicos y trabajadores sino que también atenta contra el patrimonio científico y cultural de todos los chilenos. La trascendencia es aún mayor, si se entiende que a la fecha ya se habían cerrado una escuela y un departamento de Geografía en las universidades regionales de Antofagasta y Valparaíso. Por consiguiente las medidas tomadas no se compadecen con la necesidad de contar con profesionales capaces de responder a los desafíos que plantea la naturaleza territorial del país, como tampoco con la política de regionalización, municipalización y descentralización impulsada por el gobierno”.

3.1.6 Participación del Colegio de Geógrafos ante la Exoneración de Docentes y Funcionarios durante el Período del Rector Federici.

La Directiva del Colegio de Geógrafo acordó en reunión extraordinaria y por la unanimidad de sus miembros llamar a la movilización permanente a todos los Geógrafos y organizaciones dedicadas a la actividad geográfica por la resolución tomadas por el rector de la Universidad de Chile Sr. José Luis Federici Rojas en orden a exonerar al Decano de la Facultad de Arquitectura, Urbanismo y Geografía Arquitecto Sr. Hernán Montecinos por discrepar con el concepto de universidad que el Gobierno a través del rector trata de imponer. Además de exonerar al Director del Departamento de Geografía Sr. Hugo Romero Aravena y a los docentes Sres. Adriano Rovira Pinto y Gladys Armijo Zúñiga y a los funcionarios administrativos Señoras Juana Sandoval y Juana Avendaño.

Frente a esta situación el Colegio de Geógrafos lamentó y condenó la medida que atentaba contra la dignidad de las personas, la autonomía universitaria y la tradición humanista de la casa de Bello. Junto a ello acordó que ningún Geógrafo podía asumir los cargos que quedaron vacantes por esta resolución.

3.1.7 Recepción del Colegio de Geógrafos de nuevos Geógrafos Titulados a junio de 1988.

El día 1 de julio, en la sede en calle Londres Nº 67, se ofreció una recepción a todos los Geógrafos titulados a esa fecha y se procedió a su inscripción en los registros del Colegio.

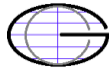
3.2 Asambleas Ordinarias del Colegio de Geógrafos.

El 21 de octubre de 1987 en la sede del Colegio se celebró la Segunda Asamblea Ordinaria del año. En ella se trataron los siguientes temas:

I.- La directiva dio cuenta de las actividades realizadas en el segundo semestre de 1987 y presentó el estado financiero del Colegio.

II.- Se discutió y aprobó que el Colegio se pronunciara sobre la necesidad de la inscripción de los asociados en los Registros Electorales y apoyara la Campaña de Elecciones Libres para el Plebiscito de 1988.

III.- Se acordó otorgar la calidad de Socia Honoraria del Colegio a la Profesora e investigadora en Geografía Señora Ximena Aranda. La que se otorgará en un acto a realizar el día 26 de noviembre en la celebración del día del Geógrafo.



3.3 Celebración del Día del Geógrafo.

El día 26 de noviembre de 1987 se celebró por segundo año consecutivo el Día del Geógrafo. Ese día se desarrollaron una serie de actividades que en forma resumida fueron las siguientes:

I.- A las 10:30 horas se reunió el Directorio en pleno y se dirigieron a las oficinas del Registro Electoral correspondiente para proceder a inscribirse en los registros, como una forma de cumplir con el mandato de la asamblea.

II.- A las 15:00 horas., en el Departamento de Geografía de la Universidad de Chile, se realizaron 2 conferencias:

i.- “Antecedentes Problemas y Desafíos de la Geografía de México”. Expositor Sr. Javier Delgadillo Macias. Geógrafo Técnico y Académico del Instituto de Investigaciones Económicas de la Universidad de México.

ii.- “Geografía y Planificación Regional: El Caso de Perú”. Expositor Sr. Roberto Torreblanca Palominos. Geógrafo y Planificador Regional del Instituto Nacional de Planificación del Perú.

iii.- En la tarde en la sede del Colegio se llevó a efecto una ceremonia de entrega del Grado de Socia Honorario del Colegio a la Académica Sra. Ximena Aranda.

3.4 Publicación de la Revista Geographia, Órgano oficial del Colegio de Geógrafos.

La publicación del primer número de la revista “Geographía” como órgano oficial del Colegio de Geógrafo en el mes de Julio de 1987, fue la culminación de un anhelo largamente esperado por el gremio. El proyecto estuvo durante mucho tiempo archivado derivado de un sinnúmero de dificultades técnicas y financieras.

El Colegio definió a la revista como un medio abierto, fiel intérprete de los profesionales Geógrafos. En este sentido constituía un instrumento que reflejaba los problemas de la profesión y los logros alcanzados, además de transformarse en un medio de integración y unidad de los Geógrafos.

3.4.1 Geographia Nº 1 Julio de 1987. En esta edición se analizaron los siguientes temas.

I.- Reflexiones en torno al Movimiento Poblacional Chileno. 1983-1984. Autor Roberto Santana. Profesor de Geografía radicado en Francia.

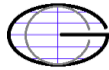
II.- La Planificación Actual. Autor Geógrafo Sr. Juan Arredondo Barrios.

III.- Acerca de lo Real en Geografía. Autor Geógrafo Sr. Luis Duran Branchi.

IV.- Panel: Los Consejos de Desarrollo COREDES. Expositor Sres. Sergio Wilson y Rodrigo González de Acción Vecinal Comunitaria AVEC y QUERCUM, respectivamente.

V.- Santiago. Barrera y Protección de su Extensión. Autor Geógrafo Sr. Marcelo Fernández Jiménez.

VI.- Noticias del Colegio de Geógrafos: El Colegio de Geógrafos y su Realidad Nacional; Encuesta de la Realidad Laboral del Geógrafo; Comisión de Derechos Humanos; Carta Abierta a las Organizaciones Profesionales de Santiago; Situación Financiera y Carta de los Alumnos de Geografía en torno al Cierre de la Carrera.



3.4.2 Geographia Nº 2 Agosto de 1988. En esta edición se analizaron los siguientes temas.

- I.- Aproximaciones a un debate al interior de la Geografía. Autor Geógrafo Sr. José Barboza Martínez.
- II.- Comentarios para una nueva Geografía Agraria en Chile. Autora Geógrafa Sra. Verónica Riquelme Giagnoni
- III.- Síntesis de las Terceras Jornadas de Geografía: Transformaciones Agrarias y Desarrollo Rural”. Autor Geógrafo Sr. Tito Cristi Gaete
- IV.- Conversaciones con Mauricio Galle Arroyo. Geógrafo de la Ilustre Municipalidad de Ñuñoa:
- V.- Noticias del Colegio de Geógrafo. Curso de Teoría y Práctica del Gobierno Local; Actividades del Día del Geógrafo; Segunda Asamblea Ordinaria del Colegio de Geógrafo; Elecciones para Renovar Directiva en el Mes de Octubre.

3.5 Proceso Eleccionario Directiva Nacional 1988-1990

De acuerdo a los Estatutos y Reglamento de Elecciones se dio inicio al proceso de renovación del Directorio Nacional para el período 1988-1990.

I.- Envío del Primer Informativo a los socios invitándolos a postularse o a patrocinar listas para el próximo acto electoral. En el informativo se indican las fechas de postulación la que se cumplía el 9 de agosto de 1988 a las 19:00 horas.

II.- Envío de un segundo informativo señalando la no presentación de candidatos al primer llamado, indicando como nueva fecha de recepción de listas el día 9 de septiembre de 1988 a las 20:00 horas.

Cumplido el plazo de presentación de candidatos se inscribieron dos listas: Lista “A” constituida por los colegas José Antonio Abalos König, Oscar Liendo Palma. Tito Cristi Gaete, Luis Duran Branchi, Adriana Fergadiott, Patricia de La Torre y Jorge Negrete.

Lista “B” formada por los colegas Enrique Mlynarrz, José Barboza, Juan Arredondo Barrios, Raúl Molina Otarola, Jaime Rojas, Miriam Hinojosa y José Huerta Torchio.

Con fecha 13 de septiembre se procedió a elegir los integrantes del Tribunal Calificador de Elecciones, quedando conformado por los colegas Luis Mayorga Salces, Francisco Trujillo, Lionel Lagos, Luis Toro y Cecilia Serna Gutiérrez.

Con fecha 28 de septiembre de 1988 el Tribunal Calificador de Elecciones TRICEL Acordó:

i.- Desplazar una urna móvil a las regiones en que el número de votantes sea igual o superior a 6 colegas.

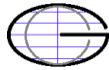
ii.- Las personas que se encuentren fuera de Santiago el día 25 de octubre, podrán sufragar anticipadamente el día 18 de octubre.

iii.- Los integrantes de la mesa de sufragio, serán los mismos que conforman el TRICEL.

iv.- Los votos llevarán un adhesivo con un número, el que deberá ser desprendido por los integrantes de la mesa, antes de ser depositado en la urna.

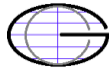
El socio podrá elegir y marcar hasta un máximo de 7 preferencias repartidas indistintamente en las dos listas. (Sistema de listas abiertas).

El día 25 de octubre de 1988 se realizaron las elecciones de renovación de la Directiva del Colegio, correspondiente al período 1988-1990. Conforme a lo acordado por el TRICEL, se procedió a instalar la mesa receptora de sufragios en la sede del Colegio en Londres Nº 67, a partir de las 14:00 horas y hasta las 20:00 horas. Durante el curso de la mañana, dos miembros del TRICEL se trasladaron a Valparaíso para recibir los sufragios de los socios de la V Región.



De un total de 210 socios inscritos y 78 socios con sus cuotas al día, lo que conforme a los reglamentos les otorgaba el derecho a sufragio, votaron 69 socios. Distribuyéndose la votación en las 2 listas postulantes de la siguiente manera:

Lista A	Votos	Lista B	Votos
Nombre		Nombre	
José Antonio Abalos	48	Enrique Mlynarrs	22
Oscar Liendo Palma	44	José Barboza Martínez	29
Tito Cristi Gaete	42	Juan Arredondo Barrios	23
Luis Duran Branchi	41	Raúl Molina Otarola	23
Adriana Fergadiott	44	Jaime Rojas Flores	21
Patricia de La Torre	41	Miriam Hinojosa	22
Jorge Negrete	40	José Huerta Torchio	21



4.- TERCERA DIRECTIVA NACIONAL PERIODO 1988-1990

La Directiva asumió el mandato el 26 de noviembre de 1988. El Directorio quedó conformado como sigue:

Presidente:	José Antonio Abalos König
Vicepresidente:	Oscar Liendo Palma
Secretario:	Tito Cristi Gaete
Secretario Tesorero:	Luis Duran Branchi
Director:	Adriana Fergadiott
Director:	Patricia de La Torre
Director:	Jorge Negrete

4.1 Programa de Trabajo

La línea central del programa presentado por el nuevo directorio, fue fortalecer el desarrollo interno del Colegio como institución y convertirla en un referente obligado de los profesionales Geógrafos y de la Sociedad en general.

Las actividades desarrolladas por el Directorio, resumidas por cada año, son las siguientes:

4.1.1 Segunda Asamblea Ordinaria del año 1988.

El día 25 de noviembre se realizó en la sede del Colegio la Segunda Asamblea Ordinaria del año, tratándose lo siguiente en la tabla:

- I.- Informe del TRICEL; colegas Cecilia Serna y Lionel Lagos.
- II.- Cuenta General de la Directiva Saliente.
- III.- Ceremonia de Cambio de Directiva.
- IV.- Informe de Constitución del Colegio de Geógrafos Sede Valparaíso V Región.
- V.- Informe sobre el curso de Introducción a la Computación dictado por el Colega Juan Pablo Carrasco.

4.1.2. Celebración del Día del Geógrafo.

El 26 de Noviembre de 1988, se celebró el día del Geógrafo con varias actividades académicas y un cóctel de camarería.

Como actividades académicas se efectuaron tres charlas: “Visión sobre el estado actual de la Geografía en España”. Expositor Sr. Manuel Marchana Geógrafo Español; “Visión sobre el estado de la Geografía en Holanda” del expositor Sr. Ton Van Garderen Geógrafo Holandés”, y “Visión sobre el estado actual y perspectiva del campo de la Geografía en Uruguay”. Expositora Sra. Ana María Silva Geógrafa Uruguaya.

4.1.3. “Curso Aplicaciones Profesionales de la Geografía en el Chile de Hoy”.

El curso fue organizado por el Colegio de Geógrafos de Chile y contó con patrocinio del Centro de Estudios Sociales y Territoriales Región Ltda. y la Sociedad de Investigaciones en Geografía IGE. Ltda.

Los Geógrafos Gabriel Vega González y Patricio Muñoz Vega actuaron como coordinadores del curso que se realizó en la Casa Colorada de la I. Municipalidad de Santiago, entre los días 14 de



Agosto y 8 de Septiembre de 1989. Tuvo una duración de 24 horas académicas distribuidas en 12 sesiones.

Los objetivos del curso fueron:

I.- sistematizar, en términos pedagógicos, las experiencias de los Profesionales Geógrafos en los diversos campos de actividad en que se encuentran involucrados.

II.- Poner estas experiencias y reflexiones sobre el tema, al servicio de diversos sectores de actividades e instituciones que mantienen una estrecha relación con el quehacer Geográfico: Municipalidades y Gobiernos Regionales, Empresas Privadas, Organismos no Gubernamentales y Universidades entre otras.

III.- Identificar aquellas áreas de vanguardia de la experiencia laboral en geografía y que pueden ser incorporadas a la docencia y práctica de las universidades y centros de estudios superiores que tienen entre sus actividades esta perspectiva disciplinaria.

El curso tuvo como destinatario a profesionales de la Geografía y de otras disciplinas vinculadas laboralmente a la Geografía: Arquitectos, Cartógrafos, Agrónomos e Ingenieros entre otros; Instituciones que incorporan regularmente profesionales Geógrafos. Los temas tratados en el curso fueron los siguientes:

i.- La Geografía como Proyecto Empresarial. Expositor Sr. Nazareno Carvajal. Geógrafo del Centro de Estudios Espaciales de la Universidad de Chile.

ii.- Aportes de la Geografía a la Medicina. Expositor Sr. Ramón Day Geógrafo.

iii.- Desarrollo Comunitario. Expositor Sr. Mauricio Galle Arroyo Geógrafo de la I. Municipalidad de Ñuñoa.

iv.- Agroclimatología. Expositora Srta. Maria Ilia Cárdenas Gazmuri Geógrafo del Centro de Información de Recursos Naturales CIREN-CORFO.

v.- Impacto Espacial de las Políticas Públicas. Expositor Sr. Patricio Larraín Navarro Geógrafo.

vi.- Meditaciones Previas al Ejercicio Profesional. Expositor Sr. Gabriel Vega González Geógrafo del Ministerio de la Vivienda y Urbanismo MINVU.

vii.- Estrategias Regionales de Desarrollo. Expositor Sr. Jorge Negrete S. Geógrafo Universidad Católica de Valparaíso.

viii.- Gestión Local: el Ámbito Urbano y Rural. Expositores Sres. Luis Mayorga Salces y Maria Teresa Peñalosa Hernández I. Municipalidades de Lo Prado y Curicó respectivamente.

ix.- Áreas de Riesgos y Defensas Fluviales. Expositor Sr. Alberto Calatroni Vásquez Geógrafo del Departamento de Obras Fluviales del MOP.

x.- Geografía Electoral. Sr. Luis Duran Branchi Geógrafo ONG. Cordillera.

xi.- Asentamientos Fronterizos. Expositor Sr. Julio Poblete. Dirección de Fronteras y Límites DIFROL.

xii.- La Geografía y el Catastro Nacional. Expositora Sra. Dina Contador Milovic Geógrafo del Ministerio de Bienes Nacionales.

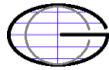
xiii.- Estadísticas Ambientales. Expositor Sr. Dharmo Rojas Díaz Geógrafo del Instituto Nacional de Estadísticas y Censos INE.

xiv.- Esquemas de Colonización Expositor Sr. Fidias López Valenzuela Geógrafo del Ministerio de Bienes Nacionales.

xv.- Sistemas Nacionales de Planificación. Expositora Srta. Consuelo De La Puente Droguett. Geógrafo.

xvi.- Estudios de Impacto Ecológico. Expositor Sr. Guillermo Espinoza González Geógrafo de la Pontificia Universidad Católica de Chile y del CIPMA.

xvii.- Fronteras y Límites. Expositor Sr. César Gatica Muñoz Geógrafo de la Dirección de Fronteras y Límites DIFROL.



- xviii.- Diseño e Implementación de Estudios de Opinión. Expositores. Sres. Pedro Muñoz Muñoz y José Luis Suárez Muñoz Geógrafos del CERC.
- xix.- Estudios y Consultorías en Población. Expositor. Sres. Miguel Villa del CELADE y Marisabel Romaggi Chiesa Geógrafo de CIPMA.
- xx.- Programas de Apoyo a Economías Campesinas. Expositor Sr. Enrique Mlynarz Marcovich Geógrafo del Grupo de Estudios Agrarios GEA.
- xxi.- Formulación y Evaluación de Proyectos Productivos. Expositor Máximo Livio Belair Santi. Geógrafo de CIVITAS.
- xxii.- Consultorías en Asentamientos Humanos. Expositor Sr. Ricardo Jordán Fuchs Geógrafo de la Pontificia Universidad Católica de Chile.
- xxiii.- Experiencia de una Empresa de Geógrafo: Estudios de Riego y de Derechos de Aguas. Expositores Sres. Tito Cristi Gaete y Oscar Liendo Palma Geógrafos de IGE. Ltda.
- xxiv.- Actualización de la Propiedad Rural. Expositores Sres. Esteban Vojkovic Acevedo, Isabel Margarita Torres Troncoso y Carolina Schreble Maige Geógrafos del CIREN.

4.1.4 Asambleas Ordinarias.

De acuerdo a lo establecido en los Estatutos se realizaron en 1989 dos asambleas ordinarias destinadas a dar a conocer a los asociados las actividades realizadas en el período y un estado de la situación financiera.

4.1.5 Celebración del Día del Geógrafo.

Como es tradicional el día 26 de noviembre de 1989 se celebró una vez más el día del Geógrafo. En esta ocasión se realizaron las siguientes actividades:

- I.- Panel Internacional de Geografía; compartiendo experiencias. Con la participación de María Antonieta Grigoletto, Geógrafa de Italia; Arnoldo Pereira Geógrafo de Venezuela y Marcela Quezada Geógrafa de Argentina.
- II.- Ceremonia de entrega de diploma Geógrafo destacado del año 1989 al colega Sr. Patricio Muñoz Vega.
- III.- Convivencia por el día del Geógrafo.

4.2 Actividades de Extensión

4.2.1 Charlas

Durante el año 1989 se efectuaron charlas de extensión sobre la carrera del Geógrafo y su campo laboral dictada por el Vicepresidente del Colegio Geógrafo Sr. Oscar Liendo Palma a los alumnos de las carreras de Geografía de la Universidad de Chile, en el primer semestre, y a los alumnos de la carrera de Ingeniería Geográfica de la USACH, en el segundo semestre.

4.2.2 Federación de Colegios Profesionales.

En la calidad de socio de la Federación, el Colegio participó en todas las actividades y reuniones citadas. La de mayor interés fue la relacionada con el proyecto de la Ley de Creación de Colegios Profesionales. Para este efecto los socios Oscar Liendo Palma y Fidas López Valenzuela se preocuparon de hacer llegar la opinión del Colegio y aportar los antecedentes que acreditan a nuestra orden como Colegio Profesional.



4.2.3 Patrocinio Encuentro de Estudiantes Geógrafos.

En el mes de Mayo de 1990, los estudiantes de la Carrera de Geografía de la Pontificia Universidad Católica de Chile celebraron el Primer Encuentro de Estudiantes Geógrafos. El Colegio co-patrocinó el evento y solicitó la colaboración de los colegas para la realización de charlas relacionadas con el campo ocupacional. Los socios participaron exponiendo los siguientes temas:

I.- Planificación Urbana y Desarrollo Social. Expositores Sres. Gabriel Vega González, Geógrafo del MINVU; Teresa Silva Díaz, Consultora Privada y Luis Durán Branchi de ONG Cordillera.

II.- Medio Ambiente y Contaminación. Expositores Sres. Federico Arenas Vásquez. Geógrafo del CIPMA y Álvaro Medina Aravena, Geógrafo del Ministerio de Bienes Nacionales.

III.- Medio Rural. Expositores Sres. Jaime Rojas Flores, Geógrafo SOCHIPLAN, Eduardo Cifuentes Pérez, Geógrafo del GIA y Oscar Liendo Palma, Geógrafo de IGE Ltda.

IV.- Pobreza. Expositores Sres. Pedro Muñoz Geógrafo de CERC y Luis Mayorga Salces, Geógrafo de la I. Municipalidad de Lo Prado.

4.2.4 Museo Viviente de la Agricultura.

Con una idea original de la colega y socia María Teresa Peñaloza, jefa de SECPLAC de la Ilustre Municipalidad de Molina, se dio cuerpo al proyecto mencionado con el patrocinio del Colegio.

Para ello en septiembre de 1989, se efectuó una conferencia de prensa en la sede del Colegio donde se dio a conocer los objetivos y avances del proyecto.

Participaron en dicha conferencia la colega María Teresa Peñaloza, el alcalde de la Ilustre Municipalidad de Molina, el presidente del Colegio colega José Abalos. Apoyaron esta actividad los socios María Isabel Díaz, Fidias López y el Relacionador Público Herman Zepeda.

4.2.5 Recepción al Colega Geógrafo Luis Alvarado Constenla por su designación como Ministro de Bienes Nacionales.

El 11 de Octubre de 1990, el Colegio le rindió un homenaje al colega Alvarado por haber sido nombrado por el Presidente Patricio Aylwin, Ministro de Bienes Nacionales. Al acto, realizado en la Casa Colorada de la I. Municipalidad de Santiago, concurrieron numerosos colegas.

El Programa incluyó las siguientes actividades:

I. Palabras del Presidente del Colegio José Abalos König

II.- Presencia de la Mujer a cargo de la colega María Isabel Díaz Toledo

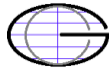
III.- Mensaje de los alumnos de las carreras de Geografía de la Universidad de Chile y de la Pontificia Universidad Católica de Chile.

IV.- Interpretación del grupo Sonido Chileno del Liceo San Agustín.

Palabras del Ministro de Bienes Nacionales Sr. Luis Alvarado Constenla.

4.3 Desarrollo Profesional

Siguiendo la línea programática de la Directiva, los colegas Gabriel Vega González y Patricio Muñoz Vega estructuraron un taller de trabajo de dos meses de duración, denominado "Aplicaciones Profesionales de la Geografía en el Chile de Hoy" con el objeto de obtener respuesta a tres temas fundamentales que preocupan a los Geógrafos: Empleo, Ingresos y Adquisición de Conocimientos. Sobre estos temas disertaron 23 colegas donde expusieron sus experiencias:



4.3.1 Empleo en el Sector Privado. Identificación de Campos de Trabajos en el Sector Privado.

Intervinieron los colegas Geógrafos Sres. Segundo Silva Acevedo, Socio de la Empresa IGE Ltda.; Consuelo de la Puente Droguett profesional de SINERG; José Antonio Abalos König de la Consultora Región, Jorge Martelli Robba integrante de la ONG Cordillera y Verónica Riquelme Giagnoni de la ONG. ISIS.

4.3.2 Empleo en el Sector Público. Identificación de campos de trabajo en el sector público.

Intervinieron los colegas Geógrafos Sres. María Isabel Díaz Toledo y Francisco Guerra Pottstock funcionarios del Ministerio de Obras Públicas; Sergio Fuentes Carvajal Funcionario del Ministerio de Bienes Nacionales; Eugenia Rebolledo Coronado Funcionaria de la Ilustre Municipalidad de San Bernardo; Adriana Fergadiott Wackenhut y Nicolás Corvalán Palma profesores de la Universidad de Chile y Luis Mayorga Salces funcionario de la Ilustre Municipalidad de Lo Prado.

4.3.3 Ingreso en el Sector Privado. Proposición de Criterios de Aranceles.

Intervinieron los Geógrafos Sres. Tito Cristi Gaete Socio de la Consultora IGE. Ltda.; José Barboza Martínez de la consultora NEXOS; Iván Garay Acuña profesional de la ONG. Cordillera y Juan Valenzuela Palma Funcionario de CIREN y consultor privado.

4.3.4 Ingreso en el Sector Público. Escala única de remuneraciones.

Estatuto administrativo y Adecuación de Plantas. Intervinieron los Geógrafos Sres. Nelson Infante Fabres, Funcionario del Instituto Nacional de Estadísticas; Fidas López Valenzuela Ex funcionario del Ministerio de Bienes Nacionales y Benjamín Valle Mujica funcionario de la SUBDERE del Ministerio del Interior.

4.3.5 Adquisición de Conocimientos.

Intervinieron con una exposición de resultados de la encuesta realizada en el taller los Geógrafos Sres. Gabriel Vega González y Patricio Muñoz Vega.

4.3.6 Estructura Orgánica del Colegio de Geógrafo

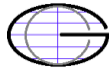
Como resultado de las actividades, la Comisión entregó un informe a la Directiva, la que elaboró un proyecto de estructura orgánica del Colegio cuyos contenidos fueron sometidos a la aprobación de la Asamblea Ordinaria del mes de agosto de 1990. Luego de un intenso debate fue aprobado por unanimidad. La nueva Estructura Orgánica quedó conformada por cinco Departamentos, que son:

I.- **Departamento Gremial**, Coordinado por el colega Fidas López.

II.- **Departamento de Docencia y Capacitación**. Coordinado por el colega Nelson Infante e integrado por los colegas Luis Toro y Jaime Rojas.

III.- **Departamento de Ejercicio Profesional**. Coordinado por el colega Gabriel Vega e integrado por los colegas Benjamín Valle, Cecilia Miranda, María Isabel Díaz y Segundo Silva.

IV.- **Departamento de Difusión y Relaciones Públicas**. Coordinado por el colega Tito Cristi e integrado por los colegas Luis Durán y Herman Zepeda.



VI.- Departamento de Estudios Técnicos. Coordinado por los colegas Oscar Liendo y José Antonio Abalos, integrado además por los colegas Andrés Rivera y Adriana Fergadiott.

4.4 Proceso Eleccionario Directiva Nacional Período 1990-1992.

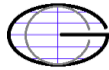
La Directiva termina el mandato en el mes de noviembre de 1990. En el mes de agosto se dio comienzo a las actividades previas al acto eleccionario para la renovación de la Directiva. Para ello se realizaron las siguientes actividades:

En reunión de Directorio se designó al colega Luis Mayorga para que recopilara y sintetizara todos los documentos relacionados con los aspectos legales y de funcionamiento del Colegio.

En el plazo de 20 días el colega Mayorga entregó un informe que contenía: Los estatutos, y todas las modificaciones al Reglamento de Elecciones y funcionamiento del Directorio. Todos los documentos fueron grabados en diskette.

En una nueva reunión de Directorio se estableció el itinerario del proceso eleccionario para lo cual se despachó un informativo con el calendario. Cumplido los plazos en su primer y segundo llamado, no hubo presentación de listas de postulantes al directorio del Colegio. Por lo tanto se convocó a una Asamblea General Extraordinaria para abocarse al tratamiento de la continuidad orgánica del Colegio y renovación de la Directiva.

El viernes 30 de noviembre de 1990 se realizó la Asamblea General. En dicha reunión la actual directiva consiente de la necesidad de dar continuidad al Colegio, propuso a la Asamblea una serie de nombres de colegas para conformar una Directiva. Finalmente la Asamblea aprobó por unanimidad los nombres propuestos, siendo estos los colegas Oscar Liendo, Fidias Valenzuela, Tito Cristi, Cecilia Miranda, María Isabel Díaz, José Antonio Abalos y Nelson Infante.



5. CUARTA DIRECTIVA NACIONAL PERIODO 1990-1992

La Directiva asumió el mandato el 26 de noviembre de 1990. El Directorio quedó conformado como sigue:

Presidente:	Oscar Liendo Palma
Vicepresidente:	Fidias López Valenzuela
Secretario:	Tito Cristi Gaete
Tesorero:	Cecilia Miranda Muñoz
Director:	María Isabel Díaz
Director:	José Antonio Abalos König
Director:	Nelson Infante Fabres.

5.1 Programa de Trabajo

La nueva Directiva se abocó de inmediato a desarrollar un programa de trabajo. El programa tenía como respaldo la nueva estructura orgánica de la institución, que creó los cinco departamentos en la asamblea de agosto del año anterior, lo que permitiría desarrollar al Colegio como institución y a la vez apoyar a cada uno de los Geógrafos en dos aspectos: Inserción en el campo laboral y colaborar a la consolidación profesional en sus respectivas instituciones de trabajo. En este contexto, durante el período 1990 y 1992 el Directorio desarrolló las siguientes actividades:

5.1.1 Celebración del Día del Geógrafo

El 26 de noviembre de 1990 se celebró el Día del Geógrafo, día instituido en conmemoración de la fecha cuando se realizó la Asamblea Constituyente que dio origen al Colegio de Geógrafos. El programa de celebración contempló una serie de actividades que se efectuaron durante toda la semana.

I.- Exposición “Geógrafos Hoy”

Durante la semana comprendida entre el 26 y el 30 de noviembre se montó en la Estación Central del Ferrocarril Metropolitano, una exposición destinada a divulgar el aporte de los profesionales al desarrollo del País, que contó con el auspicio del Metro de Santiago.

II.- Asignación de Nombre de Geógrafos a Calles en la Ciudad de Talagante.

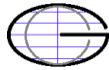
En la Ciudad de Talagante se le dio nombre de Geógrafos a calles de la Población “Geógrafos de Chile”.

III.- Foro Panel “Regionalización. ¿Mito o Desafío?”

Participaron en el foro-panel los colegas Luis Alvarado, Geógrafo Ministro de Bienes Nacionales; Carlos Cantero, Diputado de Renovación Nacional por la Provincia del Loa Región de Antofagasta; Ignacio Irarrázaval, Geógrafo del Centro de Estudios Públicos CEP y José Abalos Geógrafo de la Secretaría de Desarrollo Regional del Ministerio del Interior.

IV. Acto de entrega de Diploma al Socio Honorario Sr. Herman Zepeda.

V.- Acto de Entrega de Socio Distinguido al Colega Gabriel Vega González.



5.2 Departamento de Ejercicio Profesional.

Los coordinadores colegas Gabriel Vega González y María Isabel Díaz, en concordancia con las actividades de los años anteriores se abocaron a preparar diversas actividades que se materializaron en cursos talleres:

5.2.1 “Curso de Ingreso a la Administración Pública y Municipal”

Los integrantes del Departamento de Ejercicio Profesional colegas Gabriel Vega González y María Isabel Díaz Toledo coordinaron el curso organizado por el Colegio de Geógrafos y auspiciado por el Centro de Estudio y Reflexión sobre la Administración Pública.

Se realizó en la sede del Colegio en calle Londres Nº 67 los días 13, 14 15 de Mayo de 1991. La asistencia promedio fue de 30 alumnos. El curso estuvo destinado a los alumnos universitarios que tuvieran intención de incorporarse a la administración pública. La actividad estuvo orientada a preparar a futuros profesionales en aquellos requerimientos propios del Estado y dotarlos de herramientas fundamentales para quienes se incorporen al mundo laboral. Entre otras materias se trataron el caso del Estatuto Administrativo, tipos de concursos y formas de presentación a entrevistas de trabajo.

Los Docentes fueron administradores públicos y Geógrafos con vasta experiencia en la administración pública y municipal. Al término del curso se entregó un diploma de participación.

5.2.2 “Seminario Taller Ejercicio Profesional, Marco Legal e Instrumentos Técnicos”.

El seminario fue dirigido por los coordinadores Geógrafos Gabriel Vega González y María Isabel Díaz Toledo, miembros del Departamento de Ejercicio Profesional, se desarrolló en sala de actos del colegio, entre los días 28 de octubre y 14 de Noviembre de 1991.

Se invitó a estudiantes, egresados y profesionales de la Geografía. La idea que se manifestó en el seminario taller fue que los Geógrafos deben materializar sus trabajos profesionales en instrumentos profesionales de fácil identificación para las personas.

El Departamento de Ejercicio Profesional inició la búsqueda de esos instrumentos a fin de llegar a definirlos y posteriormente incorporarlo al quehacer de la disciplina. La experiencia profesional acumulada por los miembros del colegio constituye la base para definir el perfil de los instrumentos profesionales que identifican al Geógrafo. Así entonces, el primer paso de esta búsqueda participativa consistió en un conjunto de charlas que dictaron los Geógrafos que ejercen en el sector público, privado y municipal que apuntan hacia los siguientes objetivos:

I.- Identificar Instrumentos Técnicos para el ejercicio profesional que tuvieran base jurídica o reglamentaria.

II.- Efectuar un avance conceptual y metodológico de los instrumentos técnicos.

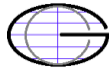
El seminario-taller incluyó las siguientes exposiciones de Instrumentos Profesionales:

i.- División Política Administrativa. Expositor Sr. Benjamín Valle Mujica Geógrafo del Ministerio del Interior Subsecretaría de Desarrollo Regional. SUBDERE

ii.- Evaluación de Impacto Ambiental. Expositor Sr. Federico Arenas Lagos Geógrafo del Ministerio de Planificación y Cooperación Secretaría Regional de Planificación.

iii.- Planificación Urbana. Expositor Sr. Gabriel Vega González Geógrafo del Ministerio de la Vivienda y Urbanismo Departamento de Desarrollo Urbano.

iv.- Planificación Regional. Expositora Srta. Adriana Fergadiott Wackenhut. Geógrafa Secretaría Regional de Planificación Región Metropolitana. SERPLAC.



- v.- Plan de Desarrollo Comunal. Expositor Sr. Fidias López Valenzuela Geógrafo Fondo de Solidaridad e Inversión Social. FOSIS.
- Vi.-Instrumentos Profesionales. Expositor Sr. Juan Valenzuela Palma Geógrafo del Centro de Investigación de Recursos Naturales CIREN.
- vii.- Catastro de Usuarios de Aguas. Expositor Sr. Oscar Liendo Palma Geógrafo socio de la Sociedad de Investigaciones en Geografía. IGE Ltda.
- viii.- Catastro Nacional y Técnicas Geográficas. Expositor Sr. Francisco Donoso Rauld. Geógrafo Ministerio de Bienes Nacionales.
- ix.- Diseño Ámbito Físico de Gestión. Expositor Sr. Alberto Calatroni Vásquez Geógrafo SEREMI Metropolitano MOP.
- x.- Explotación de Cauces Naturales. Expositor Sr. Francisco Guerra Pottstock. SEREMI Metropolitano MOP.
- xi.- Ejercicio Profesional Sector Público. Expositor Sr. Enrique Poblete Guerra, Geógrafo DIFROL, Ministerio Relaciones Exteriores.
- xii.- Ejercicio Liberal de la Profesión. Expositor Sr. Gabriel Vega González, Geógrafo del MINVU.
- xiii.- Ejercicio Profesional Sector Privado. Expositor Sr. Jorge Cucho Carvajal, Geógrafo de SINERGOS.
- xiv.- Riesgos: Informe Antofagasta. Expositor Sr. Nicolás Corvalán Palma Geógrafo CIREN.

5.2.3 “Foro Panel Descentralización y Desconcentración para Chile del Siglo XXI”.

El Foro Panel fue realizado el 2 de Agosto de 1991 en la sala de actos del Museo de Santiago, Casa Colorada. Expositores Sr. Carlos Cantero Ojeda, Geógrafo Diputado y miembro de la Comisión de Gobierno Interior y Regionalización de la Cámara de Diputados y José Antonio Abalos König, Jefe del Departamento de Regionalización del Ministerio del Interior.

5.3 Departamento de Difusión y Relaciones Públicas.

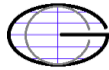
El Departamento a cargo del colega Tito Cristi y el Relacionador Público Herman Zepeda Flores cristalizaron una gran cantidad de actividades entre las que se destacaron:

5.3.1 Celebración del Día de la Tierra el 21 de abril en la ciudad de Curicó.

Con ese propósito y con el apoyo del alcalde de la Comuna de Curicó, el 21 de Abril de 1991, se inauguró una plaza con el nombre del Profesor y Geógrafo Don Humberto Fuenzalida Villegas. La directiva y un importante número de socios presentes en el acto plantaron árboles de especies nativas con el fin de hermostrar el paseo, ubicado en Av. España, cercano a la carretera longitudinal Norte-Sur, frente al colegio Vichuquén.

La ceremonia se realizó al mediodía y contó con la presencia del Señor Juan Miño SEREMI de Bienes Nacionales VII Región, Patricio Ponce Álvarez, Alcalde de la I. Municipalidad de Curicó y Oscar Liendo Palma Presidente del Colegio de Geógrafos de Chile, invitados especiales, dirigentes vecinales y pobladores.

Hicieron uso de la palabra el Alcalde Señor Ponce, Oscar Liendo y Humberto Fuenzalida Ponce, hijo del homenajeado.



5.3.2 Homenaje a la Universidad de Chile. Con motivo de la Celebración de los 150 años.

Por celebrarse el Sesquicentenario aniversario de esa casa de estudios, la directiva nacional del Colegio de Geógrafos le rindió un sentido homenaje. En la oportunidad disertó el profesor Eusebio Flores Silva, Ex director del Departamento de Geografía de la Universidad de Chile y actual profesor de la Universidad Metropolitana de <Ciencias de la Educación, con el tema 150 Años de Geografía Universitaria y las Tareas Geográficas del Próximo Siglo. El acto se llevó a efecto en la Casa Colorada de la I. Municipalidad de Santiago.

5.3.3 Presentación del video Institucional Geógrafos un Aporte al Planeta Tierra.

El Día 21 de Octubre de 1991 se presentó el video Institucional realizado por la Productora NACER Producciones Ltda. La presentación se hizo en el Colegio San Agustín en la ciudad de Santiago. La realización del video contó con la colaboración del Colegio de Geógrafos, CIDEA, La I. Municipalidad de Curicó e IGE. Ltda.

5.3.4 Concurso Afiche Primer Congreso de Geógrafos.

Para tal efecto el Colegio invitó a participar a los alumnos de 2º, 3º y 4º medio de la Enseñanza Científica Humanística y Técnica de la Región Metropolitana. El concurso estuvo auspiciado por la Editorial Andrés Bello y Saba Airline. Los premios consistieron en dos pasajes ida y vuelta a la ciudad de Iquique y Termas de Mamiña, una Historia de Chile de tres tomos de Gonzalo Izquierdo y Diplomas.

5.3.5 Lanzamiento del Libro; Conversemos sobre Geografía: El Geógrafo Ejercicio Liberal de la Profesión del Autor Geógrafo Gabriel Vega González.

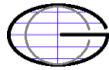
El acto se llevo a efecto en la sala de actos de la Sociedad Chilena de Historia y Geografía el 27 de Agosto de 1991. El texto fue presentado por el colega Fidas López Valenzuela y contó con la presencia del ministro de la Vivienda Sr. Alberto Etcheagaray.

5.3.6 Lanzamiento del Libro Contaminación Hídrica en la Cuenca de Santiago del Autor geógrafo Oscar Liendo Palma.

El acto fue realizado en la sala de actos de la Casa Colorada de la I. Municipalidad de Santiago. El evento se desarrolló el día 30 de Diciembre de 1991.y contó con la participación y presentación del texto del Sr. Jaime Torreblanca Basualto SEREMI Metropolitano de Obras públicas.

5.3.7 Coordinación Primer Congreso de Geógrafos.

El Departamento de Difusión y Relaciones Públicas asumió la coordinación del Primer Congreso de Geógrafos a realizarse en 1993.



5.4 Departamento de Estudios Técnicos.

El Departamento de Estudios a cargo de los colegas Oscar Liendo Palma y José Abalos coordinó una serie de estudios técnicos que dieron a conocer a la Directiva, socios y medios de difusión entre los que se encuentran:

5.4.1 Por Una Ciudad Limpia. Autor José Antonio Abalos König. Año 1990

5.4.2 Localización del Congreso Nacional, Fundamentos Geográficos para una discusión del Autor Benjamín Valle Mujica y colaboradores. Año 1990.

5.4.3 Breve Historia de la Geografía. Cronología de una Profesión Autor Herman Zepeda Flores año 1991.

5.4.4 Colegio de Geógrafos de Chile 1983-1993. Autor Fidias López Valenzuela Año 1991.

5.4.5 Efectos de la Contaminación Hídrica en la Cuenca de Santiago. Autor Oscar Liendo Palma año 1991.

5.4.6 Reflexiones Acerca del daño producido a la Comunidad de Antofagasta por el Aluvión de Junio de 1991. Autor Nicolás Corvalán Palma año 1991.

5.4.7 Desastres Naturales, Causas, Consecuencias y Prevención. Autor Oscar Liendo Palma año 1993.

5.4.8 Descentralización y Fortalecimiento Municipal. Autor José Antonio Abalos König. Año 1993

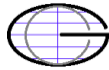
5.4.9 Catastro de Usuarios de Aguas un instrumento Profesional. Autor Oscar Liendo Palma año 1994. El artículo fue solicitado y publicado en la revista Obras Públicas órgano oficial de los profesionales del MOP. Correspondiente a los meses Febrero a Abril de 1995.

5.4.10 Catastro Instrumentos para el Desarrollo. Autor Geógrafo Oscar Liendo Palma Año 1995.

5.5 Departamento Gremial.

Unidad encargada de prestar servicios de carácter legal, económico y moral y de bienestar a sus asociados, mantener una actitud de defensa de sus intereses frente a los hechos que afecten al ejercicio de la profesión, la aplicación profesional y/o el prestigio del colegio y sus afiliados. Promover ante las autoridades y organismos que corresponda la creación de plazas ocupacionales con rango profesional destinadas a ser ocupadas por Geógrafos en todos proyecto o ley concerniente al desarrollo nacional, regional o local. Le cabe la responsabilidad de relacionarse con la Federación de Colegios Profesionales del cual el Colegio de Geógrafos forma parte.

El Departamento estaba coordinado por el Vicepresidente del Colegio colega Fidias López Valenzuela. Las actividades del Departamento fueron los siguientes:



5.5.1.- Relación con la Federación de Colegios Profesionales.

El Colegio a través del coordinador Fidias López Valenzuela participó en la estrategia diseñada por la Federación para recuperar para los Colegios Profesionales las facultades que tenía, previo a la promulgación de la Ley que la convierte en Asociaciones Gremiales.

I.- Personalidad Jurídica de la Federación. Para ello Se envió la documentación legal del Colegio de Geógrafos a la Federación. Con ello el Colegio se incluye en la nómina de socio fundador de la Federación.

II.- Ley de Colegios Profesionales. Se asistió a las reuniones de discusión del proyecto elaborado por la Federación que fue presentado ante los representantes del Congreso Nacional.

5.6 Actividades del Directorio del Colegio de Geógrafos

La Directiva del Colegio de Geógrafos desarrolló una serie de actividades para lograr los objetivos planteados al inicio del mandato, en cuanto a desarrollar al Colegio como institución, apoyar a cada Geógrafo en su inserción en el campo ocupacional como también colaborar en la consolidación profesional en sus respectivas instituciones de trabajo.

5.6.1 Creación de Capítulos Institucionales

Con el objeto de que las autoridades de las instituciones donde laboran los Geógrafos tuviesen interlocutores válidos para asuntos internos, el Colegio incentivó la creación de Capítulos Profesionales. De esta gestión se crearon los capítulos MOP, CIREN y Municipal.

5.6.2 Cartas a las Autoridades de MOP. Para solicitar mejoras Económicas y Profesionales de los Geógrafos.

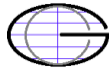
Relacionado con la actividad anterior, la Directiva del Colegio envió una carta fechada el 20 de mayo de 1991, al Ministro y a los Directores de Departamentos del MOP., En ella se solicitaban mejoras profesionales y económicas para los Geógrafos. Es así que se hizo llegar la misiva al Señor Carlos Hurtado R., Ministro de Obras Publicas; al Señor Jorge Ducci P., Director de Planeamiento; Señor Pedro Córdoba V., Director de Aeropuerto; Señor René Morales M., Director de Arquitectura; Señor Gustavo Manríquez L.- Director General de Aguas; Señor Miguel Valenzuela G., Director de Obras Portuarias; Señor Pablo Anguita S., Director de Riego; Señor Salvador Torodo E., Director del INACH y Señor Armando Sánchez A., Director de Vialidad.

5.6.3 Cartas de Solicitud de una Sede para el Colegio de Geógrafo de Chile al Ministro de Bienes Nacionales.

La aspiración natural de toda organización es contar con una Sede Social, que le permita desarrollar sus actividades de reunión, diálogo, reflexión y recreación. Respecto a lo anterior, la Directiva realizó denodados esfuerzos conducentes a lograr la transferencia de un local para nuestro colegio. Ellos están constituidos por.

I.- Carta de fecha 07 de junio de 1991, del Presidente del Colegio colega Oscar Liendo Palma al Ministro de Bienes Nacionales Señor Luis Alvarado Contenla.

II.- Entrevista de la Directiva del Colegio de Geógrafos con el Señor Ministro de Bienes Nacionales Señor Luis Alvarado en fecha 21 de octubre de 1992.



III.- Carta que formaliza petición de Transferencia de inmueble para el funcionamiento de la Sede Social, de fecha 20 de noviembre de 1992.

Ante las solicitudes por carta y presencial el Señor Ministro Luis Alvarado se comprometió a otorgar la Sede Social para el gremio.

5.6.4 Relación con los Centros de Alumnos de las Carreras de Geografía.

El Colegio, a través de su Presidente Oscar Liendo Palma, llevó a cabo una serie de reuniones destinadas a mantener vínculos permanentes con los centros de alumnos de las universidades que imparten la carrera de Geógrafo, como son la Universidad de Chile, Pontificia Universidad Católica de Chile y Universidad de Playa Ancha.

5.6.5 Celebración del Día del Geógrafo.

Como era tradicional, el 26 de Noviembre se celebró por sexta vez el Día del Geógrafo, con las siguientes actividades:

I.- Avances de la comisión formada para la realización del Congreso de Geógrafos.

II.- Presentación del video institucional: Geógrafos un Aporte al Planeta Tierra, realizado por la Productora Nacer.

III.- Cóctel de Camaradería

5.6.6 Eventos y Publicaciones

El Colegio de Geógrafos a través de su Presidente colega Oscar Liendo Palma Participó en dos eventos

I.- Seminario Taller “Encuentro con el Río Mapocho” organizado por la SEREMI de Obras Públicas y la CEPAL. El evento se realizó en la Sede de la CEPAL el 23 y 24 de mayo de 1991

II.- Seminario Taller “Evaluación Técnica de las Aguas Lluvias en el Gran Santiago” organizado por la SEREMI Metropolitana y SERPLAC Metropolitano. El evento se realizó el 10 de septiembre de 1992, en el Centro de Extensión de la Pontificia Universidad Católica en Avenida Bernardo O’Higgins Nº 390

5.6.7 Publicación del Boletín del Geógrafo.

A partir del año 1991 se comienza a editar y enviar a los socios del Colegio una publicación denominada Boletín del Geógrafo. Un tríptico que permite dar a conocer en forma mensual las actividades del Colegio.

5.6.8 Adhesión a la postulación del colega Juan Valenzuela Palma al Premio Nacional de Ciencias de la Tierra.

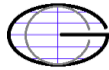
En el año 1992 el Colegio de Geógrafos apoyó la presentación del colega al Premio Nacional de Ciencias de la Tierra que realizó CIREN. El Geógrafo Juan Valenzuela Palma es uno de los primeros cinco Geógrafos titulados en la Universidad de Chile en el año 1967. Funcionario del IREN y CIREN, desde su creación en 1964 y además gestor de la metodología para la realización de los estudios integrados de los recursos.



5.7 Proceso Eleccionario Renovación Directiva Nacional 1992-1994

De acuerdo al Artículo Nº 22 de los Estatutos, la Directiva del Colegio cumplía su mandato el mes de noviembre de 1992. Se envió a todos los asociados un informativo instándolos a participar en el acto de renovación de la Directiva. Se cumplieron los dos plazos que determina el reglamento de elecciones para la presentación de candidatos. No existiendo interesados.

En conformidad a lo establecido en el artículo Nº 141, la asamblea General Extraordinaria celebrada el 26 de noviembre de 1992, decidió por la unanimidad de sus miembros asistentes prorrogar el mandato de la actual Directiva hasta el mes de junio de 1993, período dentro del cual, se deberá convocar a Elecciones Generales para renovar a los miembros del Directorio.



6. QUINTA DIRECTIVA NACIONAL 1992-1994

La Directiva reasumió el mandato el 26 de noviembre de 1992. El Directorio quedó conformado por los siguientes colegas:

Presidente:	Oscar Liendo Palma
Vicepresidente:	Fidias López Valenzuela
Secretario:	Tito Cristi Gaete
Tesorero:	Cecilia Miranda Muñoz
Director:	María Isabel Díaz
Director:	José Antonio Abalos König

El Colega Nelson Infante Fabres, por motivos personales, no aceptó seguir ocupando el cargo de Director.

En cumplimiento de dicho mandato, la Directiva en pleno, acordó en reunión efectuada el martes 16 de marzo de 1993 diseñar un calendario de elecciones. El calendario se envió a todos los socios a través de la circular Nº 01 de 1993, que informaba lo siguiente:

- ✚ Citar a los socios a una Asamblea General Ordinaria para el día 24 de mayo de 1993 para realizar las elecciones de renovación de la Directiva del Colegio, (Artículo Nº 23, Título VI de los Estatutos).
- ✚ Requisitos que deben cumplir los postulantes a los cargos de Directores.
- ✚ El Vicepresidente, colega Fidias López, quedó a cargo del proceso para responder cualquier consulta sobre los mecanismos de elecciones.

Cumplido el plazo de postulación, no se presentó ningún colega para postular a los cargos del Directorio. Se dio un nuevo el plazo de postulación para el 8 de junio de 1993. No existiendo nuevamente interesados.

Ante esta grave y anómala situación, como una manera de mantener viva la institución, que tanto costó crear, la Directiva en ejercicio apoyado por un grupo de socios, decidió continuar funcionando como tal, para mantener vivo el espíritu gremial del Colegio.

6.1 Actividades Realizadas.

6.1.1 Celebración del Día del Geógrafo.

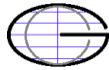
Como ha sido tradicional el 26 de noviembre de 1992 se celebró una vez más el día del Geógrafo. El programa contempló las siguientes actividades:

- I.- **Inauguración**, con el discurso del Presidente del Colegio colega Oscar Liendo Palma.
- II.- **Ejercicio Profesional**. Desarrollo actual y proyecciones. Exposiciones de los encargados de las comisiones, debates y conclusiones.
- III.- **Charla**, del Ministro de Bienes Nacionales Sr. Luis Alvarado.
- IV.- **Presentación del Video Institucional**. Realizado por la Productora Nacer Producciones.
- IV. **Coctel de Camaradería**.

6.2 "Primer Congreso Nacional de Geógrafos".

Se formó un comisión para coordinar el Congreso la que recayó en el Director del Colegio, colega Tito Cristi Gaete, el coordinador de la comisión de Ejercicio Profesional colega Gabriel Vega y la Directiva del Colegio la que desarrolló una serie de reuniones destinadas a organizar el evento que por su trascendencia sería el único de importancia a realizarse durante el año 1992.

El coordinador del congreso elaboró y remitió dos circulares de convocatoria al 1er Congreso Nacional de Geógrafos y una pauta general para el desarrollo de los informes y ponencias.



6.2.1 Primera convocatoria del mes de mayo de 1992.

El comité dio a conocer a la comunidad de Geógrafos, una proposición de comisiones y temas que se podrían desarrollar y discutir en el Congreso:

I.- Ejercicio Profesional.

- i.- El Geógrafo y el Gobierno Local
- ii.- El Geógrafo y el Desarrollo Urbano
- iii.- El Geógrafo y la Transformación Rural
- iv.- Proceso Regional: La Visión del Geógrafo
- v.- Medio Ambiente: Quehacer esencial del Geógrafo
- vi.- Análisis Territorial: La Acción del Geógrafo
- vii.- Geógrafo e Informática
- viii.- El Geógrafo y la Docencia Universitaria
- ix.- El Geógrafo y el Ejercicio Profesional

II. Gremial

- i.- El Colegio Profesional: Desarrollo y Perspectiva
- ii.- El Geógrafo: Legislación y Ética Profesional
- iii.- Arancel Profesional
- iv.- Los Capítulos: Participación desde la base.

6.2.2 Segunda convocatoria del mes de agosto de 1992.

la Directiva Nacional del Colegio de Geógrafos y la coordinación del Congreso de Geógrafos en sesiones de trabajo realizados durante el mes de julio de 1992, aprobó un cronograma de actividades del Congreso que se llevaría a cabo en el mes de noviembre de 1992. El esfuerzo de preparación tenía dos actividades básicas:

I.- Período de Trabajo Preparatorio.

Destinado a la ejecución del cronograma del evento, por parte de la coordinación y a la elaboración de ponencias por parte de las comisiones. Esta actividad se desarrollará en los meses de septiembre y octubre de 1992. El período preparatorio se dividió en dos etapas.

- i.- Fase de Trabajo Individual. Destinada a la preparación de un Informe de Opinión de cada Geógrafo a la comisión que se inscriba.
- ii.- Fase de Trabajo de Comisiones. Destinada a la sistematización de los informes de opinión individual y a la ponencia de la comisión al Congreso.

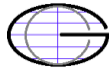
II.- Período de Congreso

Corresponde a la realización del evento. Allí se expondrán las ponencias de las comisiones y se tomarán acuerdos del quehacer futuro del gremio. Este período comprende los días de la primera semana de noviembre de 1992.

Con la asistencia de la Mesa Directiva, la coordinación del congreso y los representantes de las comisiones se llevaría a cabo una reunión ampliada para evaluar y discutir de las distintas propuestas que deberían ser llevadas al congreso. La reunión se haría el 16 de septiembre de 1992.

III.- Comisiones de Trabajo y los temas a tratar.

En forma paralela se contactó con colegas especialista de cada tema definido, los que aceptaron la responsabilidad de llevar a cabo la coordinación y preparación de las propuestas respectivas.



Las comisiones los temas y los coordinadores eran los siguientes:

i.- Ejercicio Profesional:

Temas

Gobierno Local
Desarrollo Urbano
Transformaciones Agrarias
Proceso Regional
Medio Ambiente
Docencia Universitaria
Análisis Territorial
Geografía e Informática

Encargado

Pedro Godoy L.
Gabriel Vega González
Eduardo Cifuentes
Federico Arenas
Raúl Flores Cañas
Nicolás Corvalán Palma
Oscar Liendo Palma
Iván Ibáñez.

ii.- Gremial

Temas

El Colegio Desarrollo y Perspectivas
Ejercicio Legislación y Ética Profesional
Arancel Profesional

Encargado

Fidias López Valenzuela
María Isabel Díaz
José Barboza.

La comisión comunicó además a los colegas que se podría crear una comisión distinta a las ya formadas, o bien elaborar una ponencia individual dentro los plazos establecidos para el congreso. En definitiva pese a todos los esfuerzos desplegados por la Comisión Coordinadora y la Directiva solo se logró realizar algunas actividades planificadas para el Congreso del año 1993. que fueron:

a) Exposición y Mesa Redonda sobre los Sistemas de Información Geográfica SIG. La exposición fue dada por el colega Juan Valenzuela Palma y el Señor Héctor Sáez, Cartógrafo de CIREN.

b) Creación del Capítulo Municipal. En el cual fue elegida como presidenta la Señora Ana María Gajardo Banegas, Geógrafa de la Ilustre Municipalidad de Puente Alto.

6.3 Trabajo de los Departamentos del Colegio de Geógrafos.

6.3.1 Departamento de Difusión y Relaciones Públicas.

La comisión coordinada por el Relacionador Público Señor Herman Zepeda Flores e integrada por las colegas Cecilia Serna y Lina Alfaro apoyó el lanzamiento y difusión de los actos de lanzamiento de los siguientes textos y trabajos:

I.- Lanzamiento del Libro Catastro de Usuarios Aguas, Marco Legal y Ejercicio Profesional del Autor Geógrafo Oscar Liendo Palma.

El evento se llevó a efecto en la sala de actos del Colegio de Geógrafos en calle Londres Nº 67 el 30 de Diciembre de 1992. El libro fue presentado por los Geógrafos Fidias López Valenzuela y Gabriel Vega González. Al lanzamiento concurren el SEREMI del MOP de la Región Metropolitana Sr. Jaime Torreblanca Basualto.

II.- Mesa Redonda Sobre el Tema una Ley para el Medio Ambiente.

El evento fue moderado por el Relacionador público del Colegio Sr. Herman Zepeda flores. En la mesa redonda expusieron sus puntos de vista el Profesor Sr. Igor Saavedra, Premio Nacional de Ciencias; el Senador Jaime Gazmuri y el colega Federico Arenas Vásquez como representante del colegio de Geógrafos. El evento se desarrolló en la sede del Colegio en calle Londres Nº 67 el día 2 de Julio de 1993.



III.- Presentación del Trabajo Causas y Proyecciones de los Aluviones de la Cordillera Andina de la Región Metropolitana del Autor Geógrafo Nicolás Corvalán Palma socio de la Empresa INGEAM Ltda.

El evento se realizó en la Sede del Colegio de Geógrafos Londres N° 67, el día lunes 28 de Junio de 1993. El trabajo fue comentado por los Geógrafos Sres. José Pedro Reyes Franzani funcionario de la Subdirección de Vialidad Urbana del MOP. Y Oscar Muñoz Poblete. El trabajo contó con el patrocinio de las Empresas de Geógrafos IGE. Ltda., e INGEAM Ltda. y Librería Platero.

IV.- Presentación del texto Cambios en las Legislación de las Aguas y su incidencia en el Uso para Riego. Autor Geógrafo Sr. Oscar Liendo Palma. Año 1994

V.- Presentación del texto Código de Ética del Colegio de geógrafos.

Basado en la proposición de una comisión de Ejercicio Profesional dirigida por la colega María Isabel Díaz Toledo.

VI.- Presentación del Texto Tres Visiones sobre el Medio Ambiente. Correspondiente al Foro Panel realizado por el Colegio de Geógrafos el 2 de Julio de 1993.

Contiene tres propuestas: Políticas y Medio Ambiente del Senador Jaime Gazmuri; Ciencia y Medio Ambiente del Profesor Igor Saavedra y Medio Ambiente los Desafíos para la Geografía del Geógrafo Federico Arenas. Año 1994.

VII.- Presentación del Texto Ciento Cincuenta Años de la Geografía en la Universidad las Tareas Pendientes del Próximo Siglo.

Derivado de la Clase Magistral dada por el Profesor Eusebio Flores Silva Ex Director del Departamento de Geografía de la Universidad de Chile. Año 1992.

VIII.- Presentación Textos Maestros de la Geografía.

Se publicaron los siguientes volúmenes: Julio Montebruno autor Herman Zepeda Flores y Hans Steffen del Autor Geógrafo Francisco Donoso Rauld año 1994.

IX.- Presentación texto Catastro Instrumentos para el Desarrollo, Marco Legal, Metodología y Métodos del Autor Geógrafo Oscar Liendo Palma año 1995.

6.3.2 Departamento de Estudios Técnicos.

La Comisión Integrada por los colegas Oscar Liendo y José Abalos se preocupó de dar a conocer una serie de estudios técnicos, entre los que se pueden mencionar:

I.- Por Una Ciudad Limpia. Autor José Antonio Abalos König. Año 1990

II.- Localización del Congreso Nacional, Fundamentos Geográficos para una discusión del Autor Benjamín Valle Mujica y colaboradores. Año 1990.

III.- Breve Historia de la Geografía. Cronología de una Profesión Autor Herman Zepeda Flores año 1991.

IV.- Colegio de Geógrafos de Chile 1983-1993. Autor Fidias López Valenzuela Año 1991.

V.- Efectos de la Contaminación Hídrica en la Cuenca de Santiago. Autor Oscar Liendo Palma año 1991.

VI.- Reflexiones Acerca del daño producido a la Comunidad de Antofagasta por el Aluvión de Junio de 1991. Autor Nicolás Corvalán Palma año 1991.

VII.- Desastres Naturales, Causas, Consecuencias y Prevención. Autor Oscar Liendo Palma año 1993.

VIII.- Descentralización y Fortalecimiento Municipal. Autor José Antonio Abalos König. Año 1993

IX.- Catastro de Usuarios de Aguas un instrumento Profesional. Autor Oscar Liendo Palma año 1994. El artículo fue solicitado y publicado en la revista Obras Públicas órgano oficial de los profesionales del MOP. Correspondiente a los meses Febrero a Abril de 1995.

X.- Catastro Instrumentos para el Desarrollo. Autor Geógrafo Oscar Liendo Palma Año 1995.



6.3.2 Departamento Gremial.

Unidad encargada de prestar servicios de carácter legal, económico y moral y de bienestar a sus asociados, mantener una actitud de defensa de sus intereses frente a los hechos que afecten al ejercicio de la profesión, la aplicación profesional y/o el prestigio del colegio y sus afiliados. Promover ante las autoridades y organismos que corresponda la creación de plazas ocupacionales con rango profesional destinadas a ser ocupadas por Geógrafos en todos proyecto o ley concerniente al desarrollo nacional, regional o local. Le cabe la responsabilidad de relacionarse con la Federación de Colegios Profesionales del cual el Colegio de Geógrafos forma parte.

El Departamento estaba coordinado por el Vicepresidente del Colegio colega Fidias López Valenzuela. Las actividades del Departamento fueron los siguientes:

I.- Relación con la Federación de Colegios Profesionales.

El Colegio a través del coordinador Fidias López Valenzuela participó en la estrategia diseñada por la Federación para recuperar para los Colegios Profesionales las facultades que tenía, previo a la promulgación de la Ley que la convierte en Asociaciones Gremiales.

I.- Personalidad Jurídica de la Federación.

Se envió la documentación legal del Colegio de Geógrafos a la Federación. Con ello el Colegio se incluye en la nómina de socio fundador de la Federación.

III.- Ley de Colegios Profesionales.

Se asistió a las reuniones de discusión del proyecto elaborado por la Federación que fue presentado ante los representantes del Congreso Nacional.

IV.- Participación en el Segundo Congreso de Profesionales Chilenos.

La Comisión Gremial del Colegio coordinada por el colega Fidias López Valenzuela y apoyada por los colegas Tito Cristi Gaete, Oscar Liendo Palma, Gabriel Vega González, Juan Valenzuela Palma y María Isabel Díaz Toledo fue la encargada de preparar las ponencias y presentarlas en el evento convocado por la Federación de Colegios Profesionales. El acto se realizó el día 19 de Mayo de 1994 en la sede del Colegio de Contadores de Chile en calle Dieciocho Nº 121. El Colegio de Geógrafos participó en las siguientes comisiones: Los colegios Profesionales ante la comunidad, ante los usuarios de los servicios profesionales y ante el Estado; La ética de los Profesionales; Los incentivos posibles de otorgar a los profesionales para que ejerzan en regiones; La organización de los Colegios y prestaciones a sus asociados y el financiamiento de los Colegios Profesionales.

6.4 Celebración del Día del Geógrafo

El 26 de noviembre de 1993 se celebró por octavo año consecutivo el día del Geógrafo con una comida de camaradería.

6.5 Actividades de Extensión

6.5.1 Patrocinio del Encuentro Nacional de Estudiantes ENEG.

Los días 29 y 30 de Septiembre y 1 de Octubre de 1993, el Colegio patrocinó el evento y además participó a través del presidente Geógrafo Oscar Liendo Palma en una mesa redonda donde se trató el tema del Ejercicio Profesional.

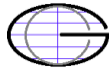
6.5.2 Gestiones ante las autoridades pertinentes por la exclusión de los Geógrafos para ocupar el cargo de Secretario de Planificación Comunal.



El directorio del Colegio de Geógrafos junto a la Presidenta del Capítulo Comunal realizó una serie de gestiones para lograr que no se aprobara la medida anunciada. Para ello se enviaron cartas y se realizaron entrevistas con diputados y senadores de todas las bancadas como también con el Subsecretario de Desarrollo Regional Sr. Gonzalo Martner. El 12 de Mayo de 1993 se recibió la información de que las gestiones habían tenido éxito. ***De acuerdo a aquello, los Geógrafos, junto a otras profesiones, tenían las competencias para ocupar dicho cargo.***

6.6 Celebración del Día del Geógrafo.

Con una cena en la casa del director del Colegio Sr. José Antonio Abalos König el gremio celebró el noveno aniversario institucional el 26 de noviembre de 1994.



7. REALIDAD DEL COLEGIO DE GEOGRAFOS ENTRE 1994-1997

Entre los años 1995 y 1997 las actividades y realizaciones del Colegio decayeron notablemente. Se evidencia una escasa participación de los asociados, hecho que es extensible a la mayoría de las instituciones gremiales y sociales. En esas condiciones la Directiva en Ejercicio asume la decisión de mantener viva la entidad gremial, para ello realiza y participa en varios eventos:

7.1 Federación de Colegios Profesionales.

Se logró mantener las relaciones con la Federación para ello se asistió a las reuniones citadas.

7.2 Relación con los Centros de Alumnos de las Carreras de Geógrafos.

Se mantuvo contacto permanente con los Centros de Alumnos de las Carreras de Geógrafos de las Universidades de Chile, Pontificia Universidad Católica de Chile, Universidad Católica de Valparaíso y de Playa Ancha, a través de charlas dadas por miembros del directorio sobre ejercicio profesional y campo ocupacional. De igual forma se entregó patrocinio a los encuentros nacionales de estudiantes Geógrafos.

7.3 Universidad de Chile.

Se acompañó a docentes del Departamento de Geografía de la Universidad de Chile a dar charlas de extensión sobre la carrera a alumnos de IV Medio de Liceos y Colegios.

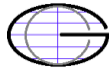
7.4 Publicaciones.

Se le solicitó al Presidente de la Orden Oscar Liendo Palma la tarea de elaborar una memoria institucional como una forma de difundir y mostrar las realizaciones que el Colegio ha hecho desde su creación en el año 1983 hasta el año 1998. El trabajo fue revisado por los directivos colegas Tito Cristi Gaete y Fidias López Valenzuela, quien además redactó la presentación de la memoria.

En la elaboración de la Memoria del Colegio de Geógrafos, yace el espíritu de nuestro gran amigo y colega Tito Cristi Gaete, quien falleció en el año 1995, lo que produjo gran consternación en los miembros del Colegio, en los círculos académicos y en los centros laborales donde los geógrafos desarrollan su quehacer geográfico.

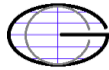
7.4.1 Registro de Geógrafos.

Como una forma de acercarse al conocimiento de la realidad de los Geógrafos y su cuantificación, se acordó realizar una exhaustiva investigación con el fin de construir una base de datos que ojalá contuviera a todos los Geógrafos egresados a partir de la creación de la carrera en el año 1967. La investigación se centro en las obtenciones de los antecedentes en las universidades, fuentes laborales públicas y privadas más los antecedentes disponibles de los socios en los archivos del Colegio.



7.5 Celebración del Día del Geógrafo.

El 26 de Noviembre de 1997, se celebró el catorceavo aniversario del Geógrafo. Durante la reunión se conversó y se acordó constituir una comisión para reactivar la Orden Gremial.



8.- SEXTA DIRECTIVA NACIONAL PERIODO 1998-2002

En 1997 se formó una comisión para planificar la renovación de la directiva nacional la que debería integrar nuevos rostros. Después del trabajo de un año, el 17 de octubre de 1998 se llevó a cabo una asamblea extraordinario donde se eligió una nueva directiva nacional.

La nueva directiva estuvo compuesta por los colegas:

Presidente:	Víctor Hugo Contreras
Vicepresidente:	José Antonio Abalos
Secretario:	Marcos Márquez Poblete
Tesorero:	Andrea Gutiérrez Lagos
Director:	Rafael Tiara Morales
Director:	Ricardo Zepeda Colleti
Director	Patricio Muñoz Vega

La nueva directiva durante su mandato entre el 1998 y 2002 realizó las siguientes actividades.

8.1 Participación en el Seminario Sobre el Río Mapocho.

El encuentro fue organizado por la Subsecretaría de Obras Públicas. El Colegio patrocinó el evento y a la vez presentó una ponencia a cargo del Geógrafo Francisco Ferrando Acuña que versó sobre las características hidrogeomorfológicas de la cuenca.

8.2 Patrocinio Encuentro de Geógrafos de América Latina.

El Colegio patrocinó el encuentro que reunió a colegas provenientes de los diversos países del continente.

8.3 Difusión de Opinión sobre la Desafección de Áreas Verdes.

A raíz de la propuesta del Ministerio de la Vivienda sobre un mecanismo de desafección de las áreas verdes en la Región Metropolitana, el Vicepresidente del Colegio Sr. José Antonio Abalos König entregó un documento a los medios de difusión planteando la opinión del Colegio. La intervención recogió muy buenos comentarios de diversos sectores.

8.4 Difusión de la Opinión del Colegio sobre la Expansión Urbana.

Se elaboró un documento con la opinión del Colegio respecto a la expansión urbana de Santiago. Se difundió a los medios de comunicación y se entregó una copia a los demás Colegios Profesionales.

8.5 Participación en Grupo MINVU. Para modificar el artículo 55 de LGUC.

El Presidente y Vicepresidente del Colegio fueron invitados a participar de este grupo que se reunió en dos oportunidades con el objeto de estructurar un documento con comentarios a la propuesta del MINVU, el que fue enviado al Ministerio para su consideración.



8.6 Solicitud de Incorporación a la Comisión del Medio Ambiente y Desarrollo Sustentable de los Colegios Profesionales.

A petición de algunos colegas se decidió solicitar la incorporación del Colegio a esta instancia vinculada a la defensa del medio ambiente.

Entrevista con el Sr. Ministro de Agricultura Sr. Jaime Campos para tratar el tema de ordenamiento y planificación de áreas rurales. Se consideró adecuado dar a conocer a las autoridades de gobierno la preocupación del gremio por las deficiencias en los enfoques de la planificación territorial en el país, especialmente en lo que respecta al territorio rural.

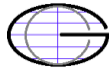
8.7 Encuentro con delegaciones de Geógrafos de Mendoza.

Se aprovechó la visita de colegas Argentinos al país para conversar y coordinar acciones de apoyo y complemento mutuo.

8.8 Envío de carta de apoyo a la constitución legal del Colegio de Geógrafos de Mendoza.

8.9 Participación de un Yamboree de Geógrafos.

Se apoyó la iniciativa de los colegas Herman Manríquez y Danilo Aravena, se difunde la idea y se asiste a la actividad en donde se invita a los colegas a integrarse al Colegio.



9.- SÉPTIMA DIRECTIVA NACIONAL PERIODO 2002- 2004

De acuerdo a los Estatutos vigentes, el Reglamento de Elecciones y a la convocatoria efectuada por Tribunal Calificador de Elecciones, el 10 de mayo a las 19:00 horas se llevó a efecto una Asamblea de socios Extraordinaria cuyo único punto de la tabla fue la elección de la nueva directiva de la Asociación, para el período 2002-2004. Dicho acto se celebró en la sala de reunión ubicada en calle Moneda N° 673 8° piso, en Santiago.

Para este efecto se invitó a los socios presentes a conformar una lista de 7 socios la cual fue votada favorablemente por la mayoría de los asistentes; los resultados de la votación y los cargos a ocupar por los socios fueron los siguientes

Presidente:	Oscar Liendo Palma
Vicepresidente:	Ximena George Nacimiento
Secretario:	Tito Cristi Gaete (QEPD) (*)
Tesorero:	Gabriel Vega González
Director:	Danilo Aravena Orellana
Director:	Bruno Saldías Rivas
Director	José Abalos König

(*) El Colega Fidas Valenzuela se integró a la directiva a fines del 2005 tras el lamentable y sensible fallecimiento del colega Tito Cristi Gaete en octubre de 2005.

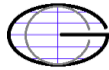
9.1 Situación del Colegio de Geógrafo 2002-2013

La desmovilización y bajísima participación de los Geógrafos en el ámbito gremial comienza a manifestarse a comienzo de los años 90, cuando cambia favorablemente la situación económica y social del país para los trabajadores y profesionales y técnicos; esta nueva situación, permite que un importante contingente de colegas, que participaban y colaboraban activamente con las actividades del Colegio, encuentra espacios laborales y se insertan laboralmente en el sector público y privado. Este escenario se acentúa y profundiza a comienzo de los 2000 y se mantiene hasta la fecha. La realidad de la Organización se torna aún más crítica cuando algunos directores del Colegio se marginan de sus responsabilidades como dirigente gremial.

Ante esta grave situación, los directores más antiguos, Oscar Liendo Palma, Tito Cristi Gaete, Gabriel Vega González y José Antonio Abalos, deciden como una forma de mantener vivo y activo al colegio, seguir realizando actividades que son propias del gremio. Para ello contaron con el valioso e importante apoyo de un grupo de colegas, entre los que se destacaron: Fidas López Valenzuela, quien en el 2005 se incorporó al grupo directivo por el fallecimiento del colega Tito Cristi, Cecilia Miranda, Adriana Fergadiott, Pedro Hernández Verdejo, Alberto Calatroni, María Isabel Díaz, Herman Zepeda Flores y María Ester Arancibia Fernández.

9.2 Actividades Realizadas por el Colegio entre 2002 y 2013

Entre los años 2002 y 2013, el equipo directivo con el apoyo de este esencial grupo de colegas, llevaron a la practica un conjunto de actividades que han permitido mantener vivo al colegio y así poder interactuar con las autoridades de gobierno, autoridades universitarias, autoridades privadas, comunidad geográfica, (directivos, profesores, alumnos) y colegas Geógrafos en general.



9.2.1 Participación del Colegio de Geógrafos en Apoyos y Presentación de Colegas a Premios Nacionales.

I. Presentación del Colega Juan Valenzuela Palma al Premio Nacional de Ciencias Aplicadas.

En julio del 2002 mediante carta certificada a la Ministra de Educación Mariana Aylwin, junto a los antecedentes del caso, el Colegio de Geógrafo postuló al colega Juan Valenzuela Palma, al premio Nacional de Ciencias Aplicadas.

II. Postulación del Colega Juan Valenzuela Palma al Premio Nacional de Ciencias Naturales.

En junio del 2004, mediante carta certificada al Ministro de Educación Sergio Bitar Chacra, junto a los antecedentes del caso, el Colegio de Geógrafo re postuló al colega Juan Valenzuela Palma, al premio Nacional de Ciencias Naturales.

III. Apoyo a la Postulación del Colega Juan Valenzuela Palma al Premio Geógrafo Distinguido Universidad de Chile.

En noviembre del 2004, El Colegio de Geógrafo presentó a la Comisión Premio Geógrafo Distinguido de la Universidad de Chile al colega Juan Valenzuela Palma para obtener dicho premio. El Colegio para elegir y presentar al colega Valenzuela se basó en sus cualidades y atributos personales, profesionales académicas y gremiales.

El colega Valenzuela Palma es uno de los cinco primeros Geógrafos titulados de las Universidades chilenas, desarrollando el ejercicio de la profesión por más de 40 años en IREN-CORFO y CIREN. En el ámbito académico el colega Valenzuela se destacó primero como ayudante y posteriormente como profesor de varias universidades del País.

Uno de los aportes científicos más reconocidos del colega Valenzuela, dentro del proyecto de CORFO Cautín, fue la creación del concepto de “Paisajes Equipotenciales” a los que posteriormente denominó “Áreas Homogéneas”. Estos conceptos le permitieron a Geógrafos norteamericanos, becados en Chile por la Fundación Ford en la década de los 60, solucionar graves e insalvables problemas metodológicos. Posteriormente la metodología sirvió para efectuar muestreos censales en planos territoriales como el uso de la tierra silvoagropecuaria.

IV. Apoyo a la Postulación del Profesor Eusebio Flores Silva al Premio Orden al Mérito Docente y Cultural Gabriela Mistral.

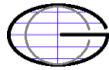
En noviembre del 2006, mediante carta certificada a la Ministra de Educación, Sra. Yasna Provoste Campillay, junto a los antecedentes del caso, el Colegio de Geógrafo postuló al Académico Sr. Eusebio Flores Silva; Profesor Emérito de la Universidad Metropolitana de Ciencias de la Educación y Primer Director de la Escuela de Geografía, al premio Nacional de Ciencias de la Educación, al Premio Orden al Mérito Docente y Cultural Gabriela Mistral.

V. Apoyo a la Postulación del Profesor Eusebio Flores Silva al Premio Nacional de Ciencias de la Educación.

En junio del 2007, mediante carta certificada a los Miembros del Honorable Jurado Decisor del Premio Nacional de Educación, junto a los antecedentes del caso, el Colegio de Geógrafo postuló al Académico Sr. Eusebio Flores Silva; Profesor Emérito de la Universidad Metropolitana de Ciencias de la Educación; Premio Orden al Mérito Docente y Cultural Gabriela Mistral y Primer Director de la Escuela de Geografía, al premio Nacional de Ciencias de la Educación.

VI. Apoyo a la Postulación del Instituto Geográfico Militar IGM., para organizar el Congreso de la Unión Geográfica Internacional UGI en el Año 2012.

En marzo del 2004, el Colegio de Geógrafos, mediante carta certificada y antecedentes del caso, expresó su más ferviente y decidido apoyo y colaboración para que el Instituto Geográfico Militar, IGM, organice, en la ciudad de Santiago de Chile, el Congreso de la Unión Internacional UGI, correspondiente al año 2012.



9.2.2 Participación del Colegio de Geógrafos en Seminarios, Paneles, Mesas, Encuentros y Otros.

I. Participación del Colegio de Geógrafos en el Encuentro Nacional de Estudiantes Geógrafos en Valparaíso ENEG. 2004

El 4 de octubre de 2004, en la Sede de la Pontificia Universidad Católica de Valparaíso, el Colegio de Geógrafos participó a través de su Presidente Oscar Liendo Palma en el Encuentro Nacional de Estudiantes Geógrafos. En el evento se presentó el libro Geografía Profesional en Chile Una Mirada retrospectiva desde comienzo del Siglo XXI. Donde se profundizó en los siguientes temas:

La investigación en Geografía y su aplicación en la Docencia y la Formación del Geógrafo; El Fortalecimiento de los Cursos existentes y la Creación de nuevos cursos relacionados con el tema del Ejercicio de la Profesión, La existencia de los espacios Laborales y la ampliación y estabilidad de los empleos actuales y futuros; El conocimiento y manejo apropiado de Instrumentos de Aplicación Profesional de dominio del Geógrafo; La forma de acceso al campo ocupacional, y finalmente, la necesidad de contar con una organización gremial que reúna y difunda la opinión de los Geógrafos ante la comunidad nacional.

II. Participación del Colegio de Geógrafos en el Seminario Campo Laboral del Geógrafo. Organizado por el Centro de Estudiantes Geógrafos de la Universidad Católica de Chile. CEGUC. 2005

En el año 2007, en el Auditorio de la Facultad de Historia, Geografía y Ciencias Políticas de la PUC, el Colegio de Geógrafos participó a través de su presidente Oscar Liendo Palma, en el Seminario Campo Laboral del Geógrafo.

En el Seminario, además del Presidente del Colegio, participaron el Profesor Señor Hernán Santis Arenas, La Directora de la Escuela de Geografía de la Universidad de Chile, colega Carmen Paz Castro Correa y los colegas Álvaro Medina Aravena, Javier Wood Larraín y Claudio Andrés Contreras Carvajal.

En el Evento se profundizó en los temas que comúnmente salen a la discusión en las conversaciones entre colegas y que constituyen preguntas o interrogantes que se hacen en forma reiteradas los estudiantes Geógrafos que entre muchos y variados son:

La investigación en Geografía y su aplicación en la Docencia y Formación del Geógrafo;

El Fortalecimiento de los Cursos existentes y la Creación de nuevos relacionados con el tema del Ejercicio de la Profesión,

La existencia de los espacios Laborales y la ampliación y estabilidad de los empleos actuales y futuros;

El conocimiento y manejo apropiado de Instrumentos de Aplicación Profesional de dominio del Geógrafo;

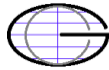
La Forma de Acceso al campo Ocupacional, y finalmente,

La necesidad de contar con una organización gremial que convoque y difunda la opinión de los Geógrafos ante la comunidad nacional.

III. Participación del Colegio de Geógrafo en el XXVIII Congreso Nacional y XIII Internacional de Geografía. Organizado por la Sociedad Chilena de Ciencia Geográfica. Año 2007

El día 26 de octubre del 2007, en la Sede de la Facultad de Arquitectura Urbanismo y Geografía el Colegio de Geógrafos participó a través de su presidente Oscar Liendo y su director Gabriel Vega en un Foro Panel denominado: "Geografía Ciencia y Profesión; en el los participantes entregaron a los asistentes una visión sobre el desarrollo actual y las perspectivas y desafíos futuro de la profesión del Geógrafo. Una vez realizada la exposición respondieron preguntas de la asistencia.

IV. Participación del Colegio de Geógrafo en el Seminario Campo Laboral del Geógrafo Organizado por el Centro de Estudiantes de Geografía de la Pontificia Universidad Católica de Chile CEGUC. Año 2007



El 12 de Junio del 2007, en el Auditorio de la Facultad de Historia, Geografía y Ciencias Políticas de la PUC, el Colegio de Geógrafos participó a través de su presidente Oscar Liendo Palma, en el Seminario Campo Laboral del Geógrafo.

Además del Presidente del Colegio, participaron los colegas Geógrafos: Adriano Torres, Víctor Contreras e Ivo Kovacevic.

Durante el Seminario, los estudiantes, buscaban respuestas a sus históricas inquietudes, entre las que se contaban: Ámbitos en que se encuentran trabajando los geógrafos licenciados, desde las perspectivas de cada uno de los expositores, tipos del trabajo geográfico tanto a nivel regional, como nacional, paradigma del geógrafo-cartógrafo” y analizar de forma crítica lo que somos como geógrafos y nuestra labor en la sociedad y dar respuesta a las inquietudes que puedan tener nuestros compañeros sobre al verdadero escenario que se les presentará al momento de salir de sus aulas y enfrentarse a las distintas instituciones en las que deseen desempeñarse como profesionales.

V. Participación del Colegio de Geógrafos en Charlas Campo Laboral y Ejercicio de la Profesión. Organizado por el Centro de Estudios Críticos CECU de la U de Chile. 2007.

El 31 de julio del 2007, en el Auditorio de la Facultad de Arquitectura, Diseño y Geografía de la Universidad de Chile, el Colegio de Geógrafos participó a través de su Presidente Oscar Liendo y los Directores Gabriel Vega González y José Abalos König en una charla sobre el Campo Laboral y Ejercicio Profesional del Geógrafo. En la exposición los directores del Colegio dieron a conocer a los estudiantes de Geografía y demás invitados la actividad laboral de los egresados de Geografía y de los instrumentos profesionales que se disponen para enfrentar el desafío laboral. En las Charlas participaron además los colegas Ivo Kovacevic, Raúl Morales Otarola.

VI. Participación del Colegio de Geógrafos en el Evento “Modernización Curricular en la Formación del Geógrafo” Organizado por el Centro de Estudiantes de Geografía de la Universidad de Chile. 2010.

El 9 de Julio del 2010, en la Facultad de Arquitectura, Diseño y Geografía de la Universidad de Chile, el Colegio de Geógrafo participó, por medio de los directores Oscar Liendo y Gabriel Vega, en el Evento Modernización del Currículo.

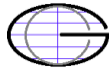
Los representantes del Colegio plantearon que para modernizar el currículo en la formación del Geógrafo se debería considerar los siguientes tópicos:

Definir el Perfil de Egreso de un Geógrafo; Definir las Competencias Específicas del Geógrafo; Determinar el Rol de la Universidad y del Geógrafo en el Territorio; Visualizar los Ámbitos y Campos donde se encuentran trabajando los Geógrafos licenciados, de acuerdo a las experiencias de cada uno de los expositores, Determinar las Perspectivas Presentes y futuras de la Profesión frente al campo laboral; las Competencias Profesionales Específica: Considerar las Herramientas e Instrumentos Profesionales entregados por la Universidad para enfrentar el Campo Profesional y dar respuesta a las inquietudes que puedan tener nuestros compañeros sobre al verdadero escenario que se les presentara al momento de salir de sus aulas y enfrentarse a las distintas instituciones en las que deseen desempeñarse como profesionales.

VII. Participación del Colegio de Geógrafos en las Actividades del Congreso de la Unión Geográfica Internacional UGI Organizado por el IGM en el Año 2012.

En noviembre del 2011, tal como estaba planificado se llevó a cabo el terreno elaborado y coordinado por el Colegio de Geógrafos, dentro del marco del congreso de la Unión Geográfica Internacional, UGI organizado por el Instituto Geográfico Militar, denominado “**Conociendo el Centro Histórico de Santiago**”.

La planificación del trabajo del Colegio como parte del congreso, se inició con años de anticipación. El presidente Oscar Liendo, junto a la directiva compuesta por Gabriel Vega, Fideas López y María



Ester Arancibia, participaron en varias reuniones con las autoridades del IGM y otros participantes. Al final de ellas, el Colegio se comprometió a participar en de una de las salidas a terreno.

La elección y descripción de los lugares que visitaron los asistentes extranjeros y nacionales fueron preparadas por los miembros de la comisión encabezada por el presidente Oscar Liendo, el Director Fidias López y María Ester Arancibia.

El objetivo del terreno, según el Colegio fue, analizar el crecimiento de la ciudad de Santiago, a través de las visitas a alguno de sus 20 barrios tradicionales (Yungay, Brasil, Centro Cívico y Concha y Toro entre otros) y la observación de sus hitos patrimoniales y arquitectónicos urbanos.

Los lugares escogidos para el terreno fueron: El Boulevard Lavaud donde se tomó desayuno y se inició el recorrido, posteriormente se recorrió el barrio Brasil y Concha y Toro, posteriormente el cerro Santa Lucía y el Mercado Central donde se almorzó, para concluir finalmente en la Escuela Militar.

La visita guiada en su totalidad fue dirigida por el colega Fidias López Valenzuela, quien con gran sapiencia guió a una treintena de participantes, que mayoritariamente eran concurrentes extranjeros.

9.2.3 Celebración del Día del Geógrafo.

I. Celebración del Día del Geógrafo. Año 2009

El 29 de noviembre del 2009, recuperamos la antigua costumbre de celebrar el Día de nuestro gremio. Para conmemorar se hizo una comida de camaradería en el local Spiazzo Pizza y Pasta ubicado en Avenida Providencia N° 1214.

Para realizar el evento se formó una comisión formada por los integrantes de la directiva y los colegas María Ester Arancibia, Cecilia Miranda, Adriana Fergadiott, Pedro Hernández, Alberto Calatroni y Carlos Soto.

Durante la cena se hizo un recuento de los 26 años de existencia de nuestra organización. Asistieron un número aproximado de 40 colegas.

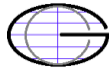
II. Celebración del Día del Geógrafo Año 2010.

El día 27 de Noviembre de 2010 celebramos el 27 aniversario de nuestro colegio profesional y junto a aquello conmemoramos el día del Geógrafo instaurado por el Colegio en el año 1985.

La Directiva Nacional y la Comisión Organizadora formada por los colegas María Ester Arancibia, Cecilia Miranda, Adriana Fergadiott, Pedro Hernández, Alberto Calatroni, Carlos Soto, Sergio Fuentes y Esteban Vojkovic, quisimos esta vez innovar respecto a forma solemne de otros años en la que efectuábamos una cena de camaradería.

Este año realizamos un encuentro más familiar e íntimo en la localidad de Tilttil. El lugar nos acercó a la naturaleza y nos recordó la esencia de nuestra profesión, en este contexto territorial, junto a una concurrida asistencia de colegas, pudimos compartir y disfrutar de una entretenida y distendida convivencia.

Al final del evento, y posteriormente a través de una carta, agradecemos a nuestros anfitriones, el colega Carlos Soto y Señora por permitirnos que dispusiéramos de ese hermoso paraje campestre para llevar a cabo la importante y necesaria reunión anual de los Geógrafos.



III. Cerebración del Día del Geógrafo. Año 2011

El día 26 de Noviembre de 2011 celebramos el 28 aniversario de nuestro colegio profesional y junto a aquello conmemoramos el día del Geógrafo instaurado por el Colegio en el año 1985.

En esa memorable fecha del año 2011 repetimos el encuentro familiar del 2010 en la propiedad del colega Carlos Soto en la localidad de Tilttil. Al igual que en el aniversario anterior, dispusimos de todas las condiciones que nos proporciona el colega Soto y señora. Al evento asistieron más de 25 colegas.

IV. Cerebración del Día del Geógrafo. Año 2013

Con un almuerzo de camaradería, en el restorán La Humanitaria (Sociedad Italiana de Socorro Mutuo) ubicado en Avenida Vicuña Mackenna 83, el Colegio de Geógrafo celebró el aniversario número 30. Al almuerzo asistió un importante número de colegas.

9.2.4 Participación del Colegio de Geógrafos en las Reuniones de la Federación de Colegios Profesionales

El Colegio de Geógrafos, a través del director Fidias López Valenzuela participó en las principales reuniones de la Federación de Colegios Profesionales Universitarios, que se realizaron en la Sede del Colegio de Contadores (Dieciocho N° 121), en las que se trataron relevantes temas, tales como: Reuniones citadas por el Coordinador de Derechos Humanos de la Federación de Colegios Profesionales Universitarios, con los Coordinadores de DD.HH., de Capítulos, Departamentos y Comisiones de DD.HH, de los Colegios Profesionales.

Reuniones citadas por el Presidente de la Federación de Colegios Profesionales, para la obtención de la Personalidad Jurídica y constitución de la Federación.

Debate y posterior aprobación de Propuestas Programáticas presentadas a Presidenciables 2014.

9.2.5 Cartas con opinión del Colegio de Geógrafos sobre diversos temas publicadas por medios de difusión.

Como ha sido la política, desde sus orígenes, el Colegio de Geógrafos cada vez que ha creído necesario opinar sobre algún tema que le compete ha manifestado su opinión a través de los medios de difusión.

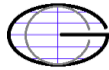
En este caso las cartas que se expondrán son algunos de los ejemplos de lo anteriormente dicho:

I. Carta de Reconocimiento al Diario El Mercurio por el Reportaje de la Periodista Monserrat Salvat sobre la Carrera de Geografía.

El 30 de marzo del 2004, el Colegio de Geógrafos envió una carta al diario el Mercurio felicitándolo por el reportaje realizado por la periodista Monserrat Salvat, a la Carrera de Geografía y la entrevista a la colega Aixa Ortiz de Zárate publicado el día sábado 27 de marzo en el Cuerpo B Sección Mundo Joven. En este sentido, acotamos que el reportaje trató asertivamente aquellos aspectos de nuestra profesión, que estimamos pueden ser de interés para las personas que necesiten conocer de nuestra profesión (Autoridades, Directivos de Empresas Públicas y Privadas y especialmente Alumnos Egresados de la enseñanza media que quieran estudiar la Carrera de Geografía).

II. Carta al Diario El Mercurio por una nueva catástrofe que afecta al País “La Sequía”.

El 28 de febrero del 2008, el Colegio de Geógrafos remitió una carta denominada “**No nos olvidemos de Nuestra Geografía**”. En ella recordamos a la autoridad y opinión pública: que “ hoy nos afecta la sequía, sin embargo ayer fue el denominado terremoto blanco, fenómeno producido por onda polar que cubrió de un manto de nieve gran parte del territorio de la Región de la



Araucanía afectando la alimentación del ganado y de la población que allí habita. De igual forma, como país, hemos sufrido las consecuencias de las inundaciones y avalanchas por precipitaciones torrenciales como también los efectos materiales y de vidas humanas por movimientos sísmicos recientes tanto en el sur, en el fiordo de Aisén, como en el norte en la ciudad de Tocopilla en la Región de Antofagasta.

Las crisis derivadas de los fenómenos que periódicamente nos enfrenta la naturaleza deberían llevarnos a sacar conclusiones y de proponer medidas para enfrentarlas.

La ubicación de nuestro territorio en el planeta hace que estemos expuestos a periódicos fenómenos de naturaleza sísmica, climáticos como también volcánicos. Hay que entender que éstos son sucesos normales y que debemos aprender a convivir con ellos.

Ante esta preocupante situación es fundamental estudiar detalladamente nuestro territorio y planificar sin olvidarnos de nuestra geografía, adecuar el marco institucional a estas realidades, creando o modificando programas, normas y protocolos tendientes a estar preparados ante la ocurrencia de estos eventos naturales que no son una anomalía.

III. Carta al Diario Las Últimas Noticias LUN. “Las Buenas Noticias se Aplauden”.

El 28 de marzo del 2008, se envió una carta a LUN, felicitándolo por la publicación del Atlas Regionalizado de la República de Chile del IGM, el que proporcionaba de manera didáctica, con una buena presentación y fácil comprensión, valiosos antecedentes de la geografía y cartografía Chilena.

IV. Carta al Diario El Mercurio con Reflexiones Porqué no se construyen Embalses considerando las periódicas Sequías que afectan al País.

A fines de marzo del 2008, el Colegio de Geógrafos envió una carta al diario El Mercurio comentando las razones del porqué en el país no se han construido embalses durante las tres últimas décadas y finalmente expuso que se debe perseverar en la regulación de las cuencas hidrográficas, realizando los estudios necesarios, para que las nuevas obras estén en consonancia con la protección del medio ambiente.

V. Carta al Diario El Mercurio y La Tercera sobre el deterioro de nuestro Patrimonio Arquitectónico.

El 18 de mayo del 2011, el Colegio de Geógrafos remitió una carta a los diarios el Mercurio y la Tercera “**Denominada Cuidemos el Patrimonio de Nuestros Barrios**” expresando su preocupación por que antiguas casonas ubicadas en barrios de innegable valor patrimonial ubicadas próximas a zonas de conservación histórica o en zonas típicas propuestas, se encuentran en progresivo estado de deterioro; se están subarrendando por piezas a familias de escasos recursos, especialmente inmigrantes, sin tener las condiciones sanitarias y sistemas eléctricos adecuados, lo que conlleva peligro inminente tanto para la vida humana, los enseres y el entorno patrimonial que es irrecuperable.

Acotamos que se hace necesario, por lo tanto, una mayor fiscalización para revisar si esta actividad que es de rentabilidad económica cumple con los requisitos legales y por otro, velar por el valor patrimonial de estos inmuebles si corresponde.

VI Carta a la Revista Que Pasa respecto a las “75 Ideas para Mejorar el País”.

En mayo del 2011, el Colegio de Geógrafos, envió una carta a la Revista Que Pasa, proponiendo como una de las 75 ideas para mejorar el país era “**Darle verdadera importancia a la enseñanza de la Geografía**”, pues creíamos necesario que el conocimiento geográfico nos permite, entre otros, reconocer y localizar cartográficamente nuestros recursos naturales para su aprovechamiento; conocer el territorio con sus atributos para desarrollar la industria del turismo, estudiar los fenómenos naturales (sismos, tsunamis, aluviones, sequías) que provocan desastres en los asentamientos humanos y así poder prevenir y mitigar sus consecuencias; planificar las ciudades y el desarrollo humano; e incluso permite desarrollar una actividad nueva, como es la utilización de



los paisajes de nuestra geografía en locaciones para el cine, spots publicitarios y remake . En fin cualquiera actividad que emprenda el hombre debe hacerlo con el conocimiento de su territorio para preservarlo y darle sustentabilidad.

VI. Carta al Diario el Mercurio y la Tercera por la injusta ofensa sufrida por la colega Camila Vallejo y los Geógrafos en general hecha por el Historiador Gabriel Salazar.

El 21 de junio del 2012, el Colegio de Geógrafos envió a los diarios el Mercurio y la Tercera una carta donde manifestaba su profundo rechazo a la ofensa expresada por el señor Salazar, en contra de la colega Camila Vallejo señalando que ella **“es una Geógrafa no más”**.

Señalamos además, que el señor Salazar no se percata que con esta aseveración respecto a la calidad disciplinaria o profesional de la señorita Vallejo además está atacando y ofendiendo injustamente a miles de Geógrafos que han egresado de las universidades de nuestro país y que trabajan en los distintos campos apoyando el desarrollo de la nación.

9.2.6 Participación de la Directiva y Miembros del Colegio en la Formulación de una Malla Curricular para la Creación de la Carrera de Geógrafos en la Universidad Bolivariana.

En septiembre del 2002, el Director del Colegio José Abalos König, invita al Presidente del Colegio Oscar Liendo Palma y aun grupo de Colegas a diseñar una malla curricular para crear la Carrera de Geógrafos en la Universidad Bolivariana. Se presentó la posibilidad de integrar al Plan de Estudio las experiencias, temáticas, contenidos, metodologías métodos e instrumentos profesionales desarrolladas por los Geógrafos, por más de 30 años, en el ejercicio profesional en los distintos ámbitos y campos profesionales donde se buscan resolver los problemas concretos de la sociedad.

Para la realización del proyecto se organizó un equipo de trabajo con un número importante de profesionales que se caracterizaron por la pluralidad de generaciones, universidades de origen, experiencias laborales y formación académica de pos título entre otros. Las principales características que incorporó la propuesta respecto a las ofertas tradicionales y que existían en el mundo académico, fueron la innovación y significativos cambios teóricos metodológicos y técnicas de aproximación al quehacer profesional, derivado de las habilidades y competencias profesionales que debía tener un Geógrafo al inicio del siglo XXI.

En 12 años que duró el proyecto, pues se suspendió por problemas económicos y de no acreditación de la Universidad, se titularon un importante contingente de Geógrafos que hoy en su totalidad se encuentra trabajando en empresas públicas y privadas en las distintas temáticas del quehacer nacional. El cuadro siguiente da cuenta de esta situación.



Tabla Nº 1 Titulados y Egresados Geógrafos de la Universidad Bolivariana

Nº	Apellido	Apellido	Nombre	Situación Académica
1	Enrique Matías	Vallejo	LLave	Titulado
2	Mónica José	Correa	Tarifeño	Titulado
3	Robinson Andrés	Vega	Zamora	
4	Paulina Rita	Monje	Mayorga	Titulado
5	Raúl Francisco	Cornejo	Millacaris	Titulado
6	Gabriela Aracelli	Aros	López	Titulado
7	María José	Galindo	Arévalo	Titulado
8	Fredy	Alarcón	Badilla	Titulado
9	Francisca	Villegas	Neculqueo	Titulado
10	Andrea Carolina	Chapas	Erices	Titulado
11	Paulina Andrea	Leficura	Huentecol	Titulado
12	Bárbara María	Miranda	Jara	Titulado
13	Pía Javiera	Rojas	Zelada	Titulado
14	Antonio Iván	Ramírez	Lobos	En proceso Titulación
15	Claudio Diego	Quezada	Carrasco	En proceso Titulación
16	Rodrigo Eduardo	Quezada	Marín	En proceso Titulación

9.2.7 Participación del Colegio en la titulación de egresados Geógrafos a través del Programa Especial de Titulación PET-GEO dictado por la Universidad Bolivariana.

La mayoría de las generaciones de Geógrafos, especialmente de la Universidad de Chile, han debido sortear variadas dificultades para lograr el ansiado título profesional,

En 1986, la Comisión Social del Colegio de Geógrafos realizó un estudio para conocer la realidad profesional y ocupacional de los Geógrafos. Uno de los resultados que arrojó la investigación fue la existencia de una baja tasa de titulación de los egresados de las Universidades de Chile y Pontificia Universidad Católica lo que ratificó la percepción que tenía el directorio del colegio sobre el tema. De un total de 93 Geógrafos encuestados 45 se encontraban titulados y 48 en calidad de egresados, representándole 48% y 52% respectivamente

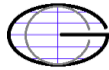
Con estos resultados, el Colegio de Geógrafos decidió formar una comisión especial, que fue constituida por los colegas José Abalos y Oscar Liendo, con el fin de elaborar un proyecto que cooperara con el proceso de titulación.

Una vez elaborado el proyecto se presentó a las autoridades del Departamento de Geografía y a Facultad de Arquitectura de la Universidad de Chile. Sin embargo no se obtuvo una respuesta positiva a la propuesta del Colegio.

En el año 2007, el Colegio de Geógrafos en la persona de su presidente Oscar, Liendo fue invitado por la entonces Directora del Departamento de Geografía de la Universidad de Chile profesora Gladys Armijo Zúñiga, para participar en la formulación de un proyecto extraordinario de titulación para los egresados de la carrera de Geografía de la misma Universidad.

El proyecto se fundamentaba en el histórico problema de la baja tasa de titulación de los egresados del Departamento de Geografía de la Universidad de Chile.

Recabados los antecedentes en los registros de la Secretaría de Estudios de la Facultad de Arquitectura y Urbanismo, se constató que entre los años 1971 y el 2006 existían 323 alumnos



egresados sin titularse que representaba el 52% de los alumnos ingresados a la carrera entre los mismos años.

El Colegio, señaló, que esta situación, que ya es grave en si misma, perjudica directamente el ejercicio de la profesión, provocando además otras consecuencias negativas, como que:

I. El bajo índice de titulación de la carrera de Geografía, provoca su propio desprestigio, como también el de la Facultad de Arquitectura, de la cual forma parte.

II. El bajo índice de Titulación era un indicador negativo para el prestigio de la Universidad y para su proceso de acreditación.

III. Para la Carrera de Geografía era un antecedente negativo tener este bajo índice de titulación, especialmente para el mercado laboral de los Geógrafos, donde en 35 años se habían titulado solo 295 Geógrafos, pudiendo haberlo hecho 618 Geógrafos.

IV. La no posesión del título de Geógrafo los inhabilita para ser contratados bajo la modalidad de planta o contrata en la administración pública y actividades privadas. Sin embargo, existe un número importante de egresados de antiguas promociones que laboran en la Administración del Estado y que fueron contratados en plantas no profesionales, perdiendo parte importante de sus remuneraciones al no percibir la asignación de título.

V. La no posesión del título profesional impide a los egresados presentarse como consultores privados a concursos públicos y privados.

Después de varias reuniones de trabajo donde participaron la profesora y Directora Gladys Armijo, los profesores Luis Lira, Fernando Pino, Francisco Ferrando, Oscar Liendo como Asesor Externo en representación del Colegio de Geógrafos y Diego Reveco en representación de los Geógrafos Egresados, concluimos en un proyecto que facilitaría la titulación de alrededor de 120 egresados que se habían inscrito para realizar el curso.

El proyecto fue presentado, por la Directora de Geografía profesora Gladys Armijo, y el Presidente del Colegio al Decano de la Facultad de Arquitectura, de la cual dependía Geografía, en un principio hubo una respuesta positiva, incluso llamando por la prensa a los alumnos a inscribirse. Pasado el tiempo, el Departamento modificó el proyecto haciendo imposible que los alumnos pudiesen realizar el proceso.

A fines de 2007, con los resultados de la fallida experiencia en la Universidad de Chile, el Presidente del Colegio de Geógrafos y Director de la Escuela de Geografía de la UB, junto a la colega María Ester Arancibia, Coordinadora de la Escuela, miembros de la Directiva del Colegio y otros colegas interesados en el tema, trabajaron la idea de llevar a la práctica un programa de titulación, denominado PET-GEO, que estaba dirigido fundamentalmente a aquellos egresados de Geografía de las Universidades que no hubiesen obtenido su título de Geógrafo. Sin embargo, también se hizo extensivo a egresados de la carrera de Cartografía y a estudiantes con la malla curricular incompleta de Geografía a los que se les completó la malla curricular con los cursos faltantes.

La realización, durante seis años del Programa PET-GEO, permitió la titulación de un número significativo de Geógrafos que de otra manera hubiese sido muy difícil de lograr.



Tabla Nº 2 Egresados de Geografía de la Universidad de Chile que Obtuvieron Título de Geógrafo

Nº	Apellido	Apellido	Nombre	Estudios	Año de Termin.
1	Aburto	Mendez	Simon	Egresado Geografía	2008
2	Araya	Beiza	Gabriel	Egresado Geografía	2008
3	Aspée	Moccia	Patricio	Egresado Geografía	2008
4	Astorga	Núñez	Enrique	Egresado Geografía	2008
5	Barros	Quinteros	Daniel	Egresado Geografía	2008
6	Lara	Suarez	Orlando	Egresado Geografía	2008
7	Leiva	Galleguillos	Eric	Egresado Geografía	2008
8	Ortiz	Bustos	Carmen	Egresado Geografía	2008
9	Quilaqueo	Escobar	Rodrigo	Egresado Geografía	2008
10	Reveco	Baeza	Diego	Egresado Geografía	2008
11	Soriano	Silva	Mauricio	Egresado Geografía	2008
12	Vergara	Tapia	Sebastián	Egresado Geografía	2008
13	Zapunar	González	Karina	Egresado Geografía	2008
14	Zepeda	Flores	Herman	Egresado Geografía	2008
15	Bahamondes	Peña	Juan	Egresado Geografía	2010
16	Silva	Rojas	Manuel	Egresado Geografía	2009
17	García	Toledo	Fernanda	Egresado Geografía	2009
18	Candia	Baeza	David	Egresado Geografía	2009
19	Gutiérrez	Flores	Rafael	Egresado Geografía	2010
20	Cepeda	Lara	Rubén	Egresado Geografía	2011
21	Rocha	Donoso	Verónica	Egresado Geografía	2011
22	Quiroz	Ledesma	Laura	Egresado Geografía	2012
23	Barrientos	Espinosa	Diego	Egresado Geografía	2012

Tabla Nº 3 Estudiantes con Estudios de Geografía a quienes se les completó la Malla Curricular y Obtuvieron el Título de Geógrafo.

Nº	Apellido	Apellido	Nombre	Estudios	Año de Ter.
1	Rojas	Fuentes	Elir	Estudios de Geografía	2009
2	Arce	Torres	Ricardo	Estudios de Geografía	2010
3	Rodríguez	Martínez	Pedro	Estudios de Geografía	2011



Tabla Nº 4 Cartógrafos a quienes se les completó la malla Curricular de Geografía y Obtuvieron el Título de Geógrafo

Nº	Apellido	Apellido	Nombre	Estudios	Año de Ter.
1	Gotschlich	García	Rodolfo	Cartografía	2008
2	Jeria	Riquelme	Katty	Cartografía	2012
3	Navarro	Chávez	Edgardo	Cartografía	2009
4	Ocaranza	González	Juan	Cartografía	2009
5	Bottelo	Salazar	Claudia	Cartografía	2009
6	Soto	Hermosilla	Álvaro	Cartografía	2009
7	Carrera	Moya	Jimmy	Cartografía	2009
8	Espinoza	Maulén	Ernesto	Cartografía	2009
9	Hinojosa	Carrasco	Manuel	Cartografía	2009
10	Álvarez	Almarza	Ricardo	Cartografía	2009
11	Zúñiga	Santander	Christian	Cartografía	2009
12	Piedra	Vilches	Juan	Cartografía	2010
13	Salinas	Plaza	José	Cartografía	2009
14	Maturana	Valenzuela	Cristián	Cartografía	2010
15	Cáceres	Araya	Marcelo	Cartografía	2010
16	Pérez	Núñez	Edgardo	Cartografía	2010
17	Zapata	Pacheco	Mónica	Cartografía	2010
18	Romero	Mardones	Juan	Cartografía	2010
19	Aguayo	Bravo	Ricardo	Cartografía	2010
20	Flores	Monroy	Oscar	Cartografía	2011
21	Romero	Galáz	Jessica	Cartografía	2011
22	Santibáñez	González	Erika	Cartografía	2012
23	Olivos	Verdugo	Paula	Cartografía	2012
24	Aguilera	Sánchez	Evelyn	Cartografía	2013
25	Lagos	Garcés	Luis	Cartografía	2013
26	Tudela	Stuardo	Carlos	Cartografía	2013

Tabla Nº 5 Profesores de Historia y Geografía a quienes se les completó la Malla Curricular de Geografía y Obtuvieron el Título de Geógrafo.

Nº	Apellido	Apellido	Nombre	Estudios	Año de Ter.
1	Khzam	Díaz	Edmond	Profesor	2010
2	Quiroz	Quiroz	Justo	Profesor	2010
3	Stuardo	Fuentes	Verónica	Profesora	2012

9.2.8 Creación de la Página WEB del Colegio de Geógrafos.

En Septiembre del 2010 se inauguró la página Web del Colegio de Geógrafos www.geografoschile.cl. El proyecto fue realizado por los colegas Edmond Khzam Díaz y Manuel Silva Rojas, Licenciados y Titulados en la Escuela de Geografía de la Universidad Bolivariana. La administración de la página está a cargo de la colega María Ester Arancibia, quién ha solicitado de los colegiados y previa autorización de directiva realiza las publicaciones correspondientes.



9.2.8 Apoyo del Colegio de Geógrafos a la Publicación de Libros.

El Colegio de Geógrafos, junto a la Universidad Bolivariana, les otorgó auspicio a varios textos del colega Oscar Liendo Presidente del Colegio, que fueron:

I. "Geografía Profesional en Chile". Una Visión Retrospectiva desde Comienzo del Siglo XXI. Año 2005.

II. Geografía del Barrio Yungay. Año 2005.

III. El Agua en Chile: Legislación, Institucionalidad, Usos y Conflictos. Año 2007.

IV. "El Poblamiento en la Antigua Comuna de La Granja". Año 2010.

V. Porqué Soy Geógrafo. Año 2010.

VI. Geografía y Profesión en Chile. Conceptos, Ámbitos y Campos Laborales Instrumentos Profesionales y sus Protagonistas. 2009.

VII. Geografía de la Comuna de Ñuñoa. En Trámite. Año 2013.



PALABRAS FINALES

Una reflexión final, invita a meditar sobre la actual situación que vive nuestra organización, caracterizada por el bajísimo grado de presencia y participación de los colegas en la vida y actividades del Colegio, lo que nos puede conducir a perder nuestra propia identidad y a perder lo que sucesivas promociones de geógrafos construyeron con gran sacrificio, entrega y responsabilidad durante más de treinta años.

No es posible vivir añorando el pasado, es preciso aprender de él para impulsarnos al futuro, ello es tarea de todos los Geógrafos de Chile.

Santiago, Diciembre de 2013